

LEY DE LIBRE  
ACCESO A LA  
INFORMACIÓN  
PÚBLICA  
ARTÍCULO 10  
NUMERAL 19




ENTIDAD: DIRECCIÓN GENERAL DE AERONÁUTICA CIVIL  
 DIRECCIÓN: 9a. Avenida 14-75, zona 13 ciudad  
 HORARIO DE ATENCIÓN: DE 9:00 a 17:00 horas  
 MES DE: ENERO  
 FECHA DE ACTUALIZACIÓN: 31/01/2024


No.	HANGAR	MOTIVO DEL ARRENDAMIENTO Y USO	PLAZO	FECHA DE APROBACION DEL CONTRATO	CARACTERÍSTICAS DEL BIEN	ARRENDATARIO	VALOR MENSUAL	MONTO TOTAL DEL CONTRATO
1	S/N	Áreas de Hangar	15 años	Contrato Nuevo EP. No. 94 de fecha 26/12/2018 Notario Sergio Antonio Escobar Esteban.	<p>ÁREA</p> <p>147,311.96 m<sup>2</sup></p> <p>FINCA: Bien inmueble urbano inscrito en el Registro General de la Propiedad de la Zona Central, al número doscientos veintiséis (226), folio ciento cincuenta (150) de libro veinte (20) de Guatemala</p> <p>TIPO: Polígono Aeroclub</p> <p>PROPIETARIO: Estado de Guatemala</p> <p>UBICACIÓN FÍSICA: Aeropuerto Internacional La Aurora</p>	<p>NOMBRE: Aeroclub de Guatemala</p> <p>NIT: 300672-7</p>	Q.246,818.39	Q.44,427,310.20
2	A-1	Áreas de Hangar	2 AÑOS	CONTRATO ADMINISTRATIVO DS-0048-2019	<p>ÁREA</p> <p>225.00 m<sup>2</sup></p> <p>FINCA: Bien inmueble urbano inscrito en el Registro General de la Propiedad de la Zona Central, al número doscientos veintiséis (226), folio ciento cincuenta (150) de libro veinte (20) de Guatemala</p> <p>TIPO: Hangar</p> <p>PROPIETARIO: Estado de Guatemala</p> <p>UBICACIÓN FÍSICA: Aeropuerto Internacional La Aurora</p>	<p>NOMBRE: Ingenieros M &amp; T, Sociedad Anónima</p> <p>NIT: 323055</p>	Q.882.00	Q.21,168.00

UNIDAD DE ASESORIA JURÍDICA  
 DIRECCIÓN GENERAL DE AERONÁUTICA CIVIL  
 DGAC


3	A-2	Áreas de Hangar	15 AÑOS	E.P. NUMERO 31 DE FECHA 21/05/2020 NOTARIO ALVARO HURTADO BOCALETTI EP. 36 de fecha 17/08/2021 Modificación de Plazo	ÁREA	304.50 m <sup>2</sup>	NOMBRE:  NOMBRE:  NOMBRE:  NOMBRE:	TG-GUY, SOCIEDAD ANONIMA	Q. 2,047.12	Q. 368,481.80
					FINCA:	Bien inmueble urbano inscrito en el Registro General de la Propiedad de la Zona Central, al número doscientos veintiséis (226), folio ciento cincuenta (150) de libro veinte (20) de Guatemala				
					TIPO:	Hangar				
					PROPIETARIO:	Estado de Guatemala				
					UBICACIÓN FÍSICA:	Aeropuerto Internacional La Aurora				
4	A-3	Áreas de Hangar	15 años	EP. No. 11 de fecha 12/03/2021 Notario Alvaro Hurtado Bocaletti EP. 39 de fecha 17/08/2021 Modificación de Plazo	ÁREA	225.00 m <sup>2</sup>	NOMBRE:  NOMBRE:  NOMBRE:  NOMBRE:	JEAN MAXIME MOREL DEPOCAS	Q. 882.00	Q. 158,760.00
					FINCA:	Bien inmueble urbano inscrito en el Registro General de la Propiedad de la Zona Central, al número doscientos veintiséis (226), folio ciento cincuenta (150) de libro veinte (20) de Guatemala				
					TIPO:	Hangar				
					PROPIETARIO:	Estado de Guatemala				
					UBICACIÓN FÍSICA:	Aeropuerto Internacional La Aurora				
5	A-4	Áreas de Hangar	2 años	CONTRATO ADMITIVO. No. DS-08-2022 DE FECHA 31/01/2022	ÁREA	225.00 m <sup>2</sup>	NOMBRE:  NOMBRE:  NOMBRE:  NOMBRE:	NORBENK, S.A.	Q. 1,260.00	Q. 30,240.00
					FINCA:	Bien inmueble urbano inscrito en el Registro General de la Propiedad de la Zona Central, al número doscientos veintiséis (226), folio ciento cincuenta (150) de libro veinte (20) de Guatemala				
					TIPO:	Hangar				
					PROPIETARIO:	Estado de Guatemala				
					UBICACIÓN FÍSICA:	Aeropuerto Internacional La Aurora				



6	A-5	Áreas de Hangar	2 AÑOS	CONTRATO ADMINISTRATIVO No. DS 27-2021	ÁREA	465.49 m <sup>2</sup>	NOMBRE:	AGRICOLA CAMPO LLANO, S.A.	Q. 3,414.79	Q. 81,954.96
					FINCA:	Bien inmueble urbano inscrito en el Registro General de la Propiedad de la Zona Central, al número doscientos veintiséis (226), folio ciento cincuenta (150) de libro veinte (20) de Guatemala				
					TIPO:	Hangar				
					PROPIETARIO:	Estado de Guatemala				
7	B-1	Áreas de Hangar	10 años	DS-114-2015 15/12/2015	UBICACIÓN FÍSICA:	Aeropuerto Internacional La Aurora	NOMBRE:	PLANTACIONES NAHUALATE, S.A.	Q. 1,112.04	Q. 133,444.80
					ÁREA	270.00 m <sup>2</sup>				
					FINCA:	Bien inmueble urbano inscrito en el Registro General de la Propiedad de la Zona Central, al número doscientos veintiséis (226), folio ciento cincuenta (150) de libro veinte (20) de Guatemala				
					TIPO:	Hangar				
8	B-2	Áreas de Hangar	2 AÑOS	CONTRATO ADMINISTRATIVO No. DS 060-2019, 12/09/2019	UBICACIÓN FÍSICA:	Aeropuerto Internacional La Aurora	NOMBRE:	INVERSIONES Y BIENES DEL ATLANTICO, S.A.	Q. 3,823.82	Q. 91,771.68
					ÁREA	337.50 m <sup>2</sup>				
					FINCA:	Bien inmueble urbano inscrito en el Registro General de la Propiedad de la Zona Central, al número doscientos veintiséis (226), folio ciento cincuenta (150) de libro veinte (20) de Guatemala				
					TIPO:	Hangar				




9	B-3	Áreas de Hangar	2 AÑOS	CONTRATO ADMINISTRATIVO DS-38-2021, de fecha 19/10/2021	ÁREA		270.00 m <sup>2</sup> Bien inmueble urbano inscrito en el Registro General de la Propiedad de la Zona Central, al número doscientos veintiséis (226), folio ciento cincuenta (150) de libro veinte (20) de Guatemala	NOMBRE:	FUMIGACIONES Y AEROSERVICIOS, S.A.	Q.1.512.00	Q.36,288.00
					FINCA:	TIPO:					
					PROPIETARIO:	Estado de Guatemala	Hangar	NIT:	1535609		
					UBICACIÓN FÍSICA:	Aeropuerto Internacional La Aurora					
10	B-4	Áreas de Hangar	2 AÑOS	CONTRATO ADMINISTRATIVO No. DS-39-2021 DE FECHA 19/10/2021	ÁREA		270.00 m <sup>2</sup> Bien inmueble urbano inscrito en el Registro General de la Propiedad de la Zona Central, al número doscientos veintiséis (226), folio ciento cincuenta (150) de libro veinte (20) de Guatemala	NOMBRE:	INVERSIONES DEL PACIFICO, S.A.	Q.1.512.00	Q.26,288.00
					FINCA:	TIPO:					
					PROPIETARIO:	Estado de Guatemala	Hangar	NIT:	1684825		
					UBICACIÓN FÍSICA:	Aeropuerto Internacional La Aurora					



11	B-5	Áreas de Hangar	2 AÑOS	CONTRATO ADMINISTRATIVO No. DS-33-2021 DE FECHA 11/10/2021	ÁREA		NOMBRE:	TRACTORES Y EQUIPOS, S.A.	Q	26,208.00
					195.00 m <sup>2</sup>					
					FINCA:	Bien inmueble urbano inscrito en el Registro General de la Propiedad de la Zona Central, al número doscientos veintiséis (226), folio ciento cincuenta (150) de libro veinte (20) de Guatemala				
					TIPO:	Hangar	NIT:	3438619		
					PROPIETARIO:	Estado de Guatemala				
					UBICACIÓN FÍSICA:	Aeropuerto Internacional La Aurora				
					ÁREA	261.30 m <sup>2</sup>			Q	1,092.00
					FINCA:	Bien inmueble urbano inscrito en el Registro General de la Propiedad de la Zona Central, al número doscientos veintiséis (226), folio ciento cincuenta (150) de libro veinte (20) de Guatemala		JOSE DANIEL DUARTE GIL		
					TIPO:	Hangar	NOMBRE:			
					PROPIETARIO:	Estado de Guatemala		25661108		
					UBICACIÓN FÍSICA:	Aeropuerto Internacional La Aurora			Q	1,924.95
										46,198.80


  
*[Handwritten Signature]*

13	B-7	Áreas de Hangar	2 AÑOS	CONTRATO ADMINISTRATIVO NO. DS-07-2023 de fecha 12/01/2023	<p>ÁREA: 195.00 m<sup>2</sup></p> <p>FINCA: Bien inmueble urbano inscrito en el Registro General de la Propiedad de la Zona Central, al número doscientos veintiséis (226), folio ciento cincuenta (150) de libro veinte (20) de Guatemala</p> <p>TIPO: Hangar</p> <p>PROPIETARIO: Estado de Guatemala</p> <p>UBICACIÓN FÍSICA: Aeropuerto Internacional La Aurora</p>	<p>NOMBRE: AIR TECH GOUP, S.A.</p> <p>NIT: 95354751</p>	Q. 1,189.24	Q. 28,541.73
14	B-8	Áreas de Hangar	2 AÑOS	CONTRATO ADMINISTRATIVO No. DS 069-2019	<p>ÁREA: 195.00 m<sup>2</sup></p> <p>FINCA: Bien inmueble urbano inscrito en el Registro General de la Propiedad de la Zona Central, al número doscientos veintiséis (226), folio ciento cincuenta (150) de libro veinte (20) de Guatemala</p> <p>TIPO: Hangar</p> <p>PROPIETARIO: Estado de Guatemala</p> <p>UBICACIÓN FÍSICA: Aeropuerto Internacional La Aurora</p>	<p>NOMBRE: AGROPECUARIA POTES, S.A.</p> <p>NIT: 5430623</p>	Q. 764.4	Q. 18,345.60
15	B-9	Áreas de Hangar	10 años	DS-113-2015 10/12/2015	<p>ÁREA: 225.00 m<sup>2</sup></p> <p>FINCA: Bien inmueble urbano inscrito en el Registro General de la Propiedad de la Zona Central, al número doscientos veintiséis (226), folio ciento cincuenta (150) de libro veinte (20) de Guatemala</p> <p>TIPO: Hangar</p> <p>PROPIETARIO: Estado de Guatemala</p> <p>UBICACIÓN FÍSICA: Aeropuerto Internacional La Aurora</p>	<p>NOMBRE: GUATEVUELOS, S.A.</p> <p>NIT: 40834069</p>	Q. 882.00	Q. 105,840.00
16	B-10	Áreas de Hangar	2 AÑOS	CONTRATO ADMINISTRATIVO DS-066-2019 DE FECHA 04/10/2019	<p>ÁREA: 225.00 m<sup>2</sup></p> <p>FINCA: Bien inmueble urbano inscrito en el Registro General de la Propiedad de la Zona Central, al número doscientos veintiséis (226), folio ciento cincuenta (150) de libro veinte (20) de Guatemala</p> <p>TIPO: Hangar</p> <p>PROPIETARIO: Estado de Guatemala</p> <p>UBICACIÓN FÍSICA: Aeropuerto Internacional La Aurora</p>	<p>NOMBRE: ALQUIHELLI, S.A.</p> <p>NIT: 25594648</p>	Q. 804.62	Q. 19,310.88



*[Handwritten signature in blue ink]*

17	B-11	Áreas de Hangar	18 años	EP 102.17/01/2017 Notaría Flor Marina Rabanales Lemus	ÁREA FINCA: TIPO: PROPIETARIO: UBICACIÓN FÍSICA: ÁREA	Bien inmueble urbano inscrito en el Registro General de la Propiedad de la Zona Central, al número doscientos veintiséis (226), folio ciento cincuenta (150) de libro veinte (20) de Guatemala Hangar Estado de Guatemala Aeropuerto Internacional La Aurora 308.25 m <sup>2</sup>	NOMBRE: 501116-7 NIT:	LUIS ANTONIO GIRÓN VALDEZ	Q.1,458.22	Q.26,247.96-
18	B-12	Áreas de Hangar	2 AÑOS	CONTRATO ADMINISTRATIVO DS-06-2022 DE FECHA 31/04/2022	FINCA: TIPO: PROPIETARIO: UBICACIÓN FÍSICA: ÁREA	Bien inmueble urbano inscrito en el Registro General de la Propiedad de la Zona Central, al número doscientos veintiséis (226), folio ciento cincuenta (150) de libro veinte (20) de Guatemala Hangar Estado de Guatemala Aeropuerto Internacional La Aurora 120.00 m <sup>2</sup>	NOMBRE: 4555864 NIT:	COMPañIA MANUFACTURERA Y DISTRIBUIDORA DE ALIMENTOS, S.A. / COMDALSÁ /	1,771.93 Q	42,526.32 Q
19	B-13	Áreas de Hangar	15 AÑOS	EP NO. 43 de fecha 06/07/2023, Notario María Karina Cortave Ruano	FINCA: TIPO: PROPIETARIO: UBICACIÓN FÍSICA: ÁREA	Bien inmueble urbano inscrito en el Registro General de la Propiedad de la Zona Central, al número doscientos veintiséis (226), folio ciento cincuenta (150) de libro veinte (20) de Guatemala Hangar Estado de Guatemala Aeropuerto Internacional La Aurora 87.36 m <sup>2</sup>	NOMBRE: 95569243 NIT:	COSMOS TECHNOLOGIES, S.A.	1,867.04 Q	336,067.20 Q
20	B-14	Áreas de Hangar	2 AÑOS	CONTRATO ADMINISTRATIVO No. DS 41-2021, de fecha 19/10/2021	FINCA: TIPO: PROPIETARIO: UBICACIÓN FÍSICA: ÁREA	Bien inmueble urbano inscrito en el Registro General de la Propiedad de la Zona Central, al número doscientos veintiséis (226), folio ciento cincuenta (150) de libro veinte (20) de Guatemala Hangar Estado de Guatemala Aeropuerto Internacional La Aurora	NOMBRE: 3575047 NIT:	EDGAR RENE REYES GARZONA	Q.788.01	Q.18,792.24






21	C-1	Áreas de Hangar	18 años	EP. 96. 13/10/2017, Notario Eno Ismael López Beyer	<p>ÁREA</p> <p>FINCA:</p> <p>TIPO:</p> <p>PROPIETARIO:</p> <p>UBICACIÓN FÍSICA:</p>	<p>338.05m<sup>2</sup></p> <p>Bien inmueble urbano inscrito en el Registro General de la Propiedad de la Zona Central, al número doscientos veintiséis (226), folio ciento cincuenta (150) de libro veinte (20) de Guatemala</p> <p>Hangar</p> <p>Estado de Guatemala</p> <p>Aeropuerto Internacional La Aurora</p>	<p>NOMBRE:</p> <p>NIT:</p>	<p>LA PANERÍA, SOCIEDAD ANÓNIMA</p>	<p>Q.1,641.27</p> <p>Q.29,542.86</p>
22	C-2	Áreas de Hangar	15 AÑOS	EP. 02 28/01/2021, NOTARIO ELDER ESTURADO BALCARCEL RAMÍREZ	<p>ÁREA</p> <p>FINCA:</p> <p>TIPO:</p> <p>PROPIETARIO:</p> <p>UBICACIÓN FÍSICA:</p>	<p>225.00 m<sup>2</sup></p> <p>Bien inmueble urbano inscrito en el Registro General de la Propiedad de la Zona Central, al número doscientos veintiséis (226), folio ciento cincuenta (150) de libro veinte (20) de Guatemala</p> <p>Hangar</p> <p>Estado de Guatemala</p> <p>Aeropuerto Internacional La Aurora</p>	<p>NOMBRE:</p> <p>NIT:</p>	<p>ASTRAL X, SOCIEDAD ANÓNIMA</p> <p>4611446</p>	<p>Q.882.00</p> <p>Q.158,760.00</p>
23	C-3	Áreas de Hangar	5 años	EP No. 01 22/01/2020 Notario William Walter Monroy Lucero	<p>ÁREA</p> <p>FINCA:</p> <p>TIPO:</p> <p>PROPIETARIO:</p> <p>UBICACIÓN FÍSICA:</p>	<p>150.00 m<sup>2</sup></p> <p>Bien inmueble urbano inscrito en el Registro General de la Propiedad de la Zona Central, al número doscientos veintiséis (226), folio ciento cincuenta (150) de libro veinte (20) de Guatemala</p> <p>Hangar</p> <p>RODOLFO ESTRADA POSADAS</p> <p>Aeropuerto Internacional La Aurora</p>	<p>NOMBRE:</p> <p>NIT:</p>	<p>RODOLFO ESTRADA POSADAS</p>	<p>Q.13,44.01</p> <p>Q.24,192.18</p>
24	C-4	Áreas de Hangar	2 años	Contrato Administrativo DS-003-2020 17/02/2020	<p>ÁREA</p> <p>FINCA:</p> <p>TIPO:</p> <p>PROPIETARIO:</p> <p>UBICACIÓN FÍSICA:</p>	<p>225.00m<sup>2</sup></p> <p>Bien inmueble urbano inscrito en el Registro General de la Propiedad de la Zona Central, al número doscientos veintiséis (226), folio ciento cincuenta (150) de libro veinte (20) de Guatemala</p> <p>Hangar</p> <p>Estado de Guatemala</p> <p>Aeropuerto Internacional La Aurora</p>	<p>NOMBRE:</p> <p>NIT:</p>	<p>INNOVACIONES INTELIGENTES, SOCIEDAD ANONIMA</p> <p>24961159</p>	<p>Q.1,266.05</p> <p>Q.30,385.20</p>



25	C-55	Áreas de Hangar	2 AÑOS	CONTRATO ADMINISTRATIVO DS-072-2019	ÁREA FINCA: TIPO: PROPIETARIO: UBICACIÓN FÍSICA: ÁREA	278.57 m <sup>2</sup> Bien inmueble urbano inscrito en el Registro General de la Propiedad de la Zona Central, al número doscientos veintiséis (226), folio ciento cincuenta (150) de libro veinte (20) de Guatemala Hangar Estado de Guatemala Aeropuerto Internacional La Aurora 318.20 m <sup>2</sup>	NOMBRE: NIT:	ELECTRONIKS, SOCIEDAD ANÓNIMA 47931027 NIT:	Q.1,536.07	Q.27,649.26
26	C-5N	Áreas de Hangar	5 años	EP No. 88 17/09/2021 Notario William Walter Montroy Lucero	FINCA: TIPO: PROPIETARIO: UBICACIÓN FÍSICA: ÁREA	Bien inmueble urbano inscrito en el Registro General de la Propiedad de la Zona Central, al número doscientos veintiséis (226), folio ciento cincuenta (150) de libro veinte (20) de Guatemala Hangar Estado de Guatemala Aeropuerto Internacional La Aurora 600.00 m <sup>2</sup>	NOMBRE: NIT:	SERVICIOS AEREOS GLOBALES, S.A. NIT:	Q. 3,595.02	Q. 215,701.20
27	C-6	Áreas de Hangar	2 AÑOS	CONTRATO ADMINISTRATIVO No. DS 065-2019 DE FECHA 04/10/2019	FINCA: TIPO: PROPIETARIO: UBICACIÓN FÍSICA: ÁREA	Bien inmueble urbano inscrito en el Registro General de la Propiedad de la Zona Central, al número doscientos veintiséis (226), folio ciento cincuenta (150) de libro veinte (20) de Guatemala Hangar Estado de Guatemala Aeropuerto Internacional La Aurora 225.00 m <sup>2</sup>	NOMBRE: NIT:	LUBRICANTES DE CENTROAMERICA, S.A. 25647679 NIT:	Q.2,536.16	Q.60,867.84
28	C-7	Áreas de Hangar	2 años	CONTRATO ADMINISTRATIVO DS-25-2021 DE FECHA 07/09/2021	FINCA: TIPO: PROPIETARIO: UBICACIÓN FÍSICA:	Bien inmueble urbano inscrito en el Registro General de la Propiedad de la Zona Central, al número doscientos veintiséis (226), folio ciento cincuenta (150) de libro veinte (20) de Guatemala Hangar Estado de Guatemala Aeropuerto Internacional La Aurora	NOMBRE: NIT:	JULIO CESAR GIRON BARILLAS 99581-9 NIT:	Q. 1,260.00	Q. 30,240.00

AGESORIA JURIDICA  
 DGAC

29	C-8	Áreas de Hangar	15 años	EP No. 42 02/09/2020 Notario Enio Ismael López Aguirre	ÁREA 225.00 m <sup>2</sup> FINCA: Bien inmueble urbano inscrito en el Registro General de la Propiedad de la Zona Central, al número doscientos veintiséis (226), folio ciento cincuenta (150) de libro veinte (20) de Guatemala TIPO: Hangar PROPIETARIO: Estado de Guatemala UBICACIÓN FÍSICA: Aeropuerto Internacional La Aurora	NOMBRE: CARLOS ALFONSO CASTILLO RAMÍREZ NIT: 290300	Q.882.00	Q.15,876.00
30	C-9-1	Áreas de Hangar	2 AÑOS	EP. No. 63 de fecha 11/08/2021, Notario Jose Rodrigo Muñoz	ÁREA 225.00 m <sup>2</sup> FINCA: Bien inmueble urbano inscrito en el Registro General de la Propiedad de la Zona Central, al número doscientos veintiséis (226), folio ciento cincuenta (150) de libro veinte (20) de Guatemala TIPO: Hangar PROPIETARIO: Estado de Guatemala UBICACIÓN FÍSICA: Aeropuerto Internacional La Aurora	NOMBRE: CACODI, SOCIEDAD ANÓNIMA NIT: 7314582	Q.948.03	Q.22,752.72
31	C-9-2	Áreas de Hangar	10 años	DS-012-2016 25/11/2016	ÁREA 304.50 m <sup>2</sup> FINCA: Bien inmueble urbano inscrito en el Registro General de la Propiedad de la Zona Central, al número doscientos veintiséis (226), folio ciento cincuenta (150) de libro veinte (20) de Guatemala TIPO: Hangar PROPIETARIO: Estado de Guatemala UBICACIÓN FÍSICA: Aeropuerto Internacional La Aurora	NOMBRE: COMPAÑIA INMOBILIARIA SAN JOSE DEL SUR, S.A. NIT: 106721-4	Q.1,193.64	Q.143,236.80
32	C-10	Áreas de Hangar	2 años	CONTRATO ADMITIVO No. DS-10-2021,, DE FECHA 25/06/2021	ÁREA 549.70 m <sup>2</sup> FINCA: Bien inmueble urbano inscrito en el Registro General de la Propiedad de la Zona Central, al número doscientos veintiséis (226), folio ciento cincuenta (150) de libro veinte (20) de Guatemala TIPO: Hangar PROPIETARIO: Estado de Guatemala UBICACIÓN FÍSICA: Aeropuerto Internacional La Aurora	NOMBRE: AEROVICTOR, S.A. NIT: 4611446	Q.3,413.31	Q.81,919.44



33	D-1	Áreas de Hangar	15 años	EP 02/02/2021, Notario Julio Alberto Aquino Rodas	ÁREA	908.72 m <sup>2</sup>	NOMBRE: SKY PARTS AND SUPPLIES, SOCIEDAD ANÓNIMA	Q.4,882.61	Q.878,869.80
					FINCA:	Bien inmueble urbano inscrito en el Registro General de la Propiedad de la Zona Central, al número doscientos veintiséis (226), folio ciento cincuenta (150) de libro veinte (20) de Guatemala			
					TIPO:	Hangar			
					PROPIETARIO: UBICACIÓN FÍSICA:	Estado de Guatemala Aeropuerto Internacional La Aurora			
34	D-2	Áreas de Hangar	10 años	EP 17 Notaria Analucia Carrillo Marroquin	ÁREA	311.86 m <sup>2</sup>	NOMBRE: ELECTRONIKS, S.A.	Q.225,878.40	Q.1,260.00
					FINCA:	Bien inmueble urbano inscrito en el Registro General de la Propiedad de la Zona Central, al número doscientos veintiséis (226), folio ciento cincuenta (150) de libro veinte (20) de Guatemala			
					TIPO:	Hangar			
					PROPIETARIO: UBICACIÓN FÍSICA:	Estado de Guatemala Aeropuerto Internacional La Aurora			
35	D-3	Áreas de Hangar	15 años	E.P. No. 4, 20/01/2020 Notario Rafael Antonio Porrix Sian	ÁREA	600.00 m <sup>2</sup>	NOMBRE: D3 INVESTMENT, SOCIEDAD ANONIMA.	Q.3,864.00	Q.695,520.00
					FINCA:	Bien Inmueble urbano inscrito en el Registro General de la Propiedad de la Zona Central, al número doscientos veintiséis (226), folio ciento cincuenta (150) de libro veinte (20) de Guatemala			
					TIPO:	Hangar			
					PROPIETARIO: UBICACIÓN FÍSICA:	Estado de Guatemala Aeropuerto Internacional La Aurora			
36	D-4	Áreas de Hangar	2 AÑOS	CONTRATO ADMINISTRATIVO No. DS-54-2021, 20/12/2021	ÁREA	225.00 m <sup>2</sup>	NOMBRE: ADMINISTRADORA IXAKEL, SOCIEDAD ANONIMA.	Q.1,260.00	Q.30,240.00
					FINCA:	Bien inmueble urbano inscrito en el Registro General de la Propiedad de la Zona Central, al número doscientos veintiséis (226), folio ciento cincuenta (150) de libro veinte (20) de Guatemala			
					TIPO:	Hangar			
					PROPIETARIO: UBICACIÓN FÍSICA:	Estado de Guatemala Aeropuerto Internacional La Aurora			




37	D-5	Áreas de Hangar	2 AÑOS	CONTRATO ADMINISTRATIVO DS-44-2021 / 19/11/2021	<p>ÁREA: 270.00 m<sup>2</sup></p> <p>FINCA: Bien inmueble urbano inscrito en el Registro General de la Propiedad de la Zona Central, al número doscientos veintiséis (226), folio ciento cincuenta (150) de libro veinte (20) de Guatemala</p> <p>TIPO: Hangar</p> <p>PROPIETARIO: Estado de Guatemala</p> <p>UBICACIÓN FÍSICA: Aeropuerto Internacional La Aurora</p> <p>ÁREA: 450.00 m<sup>2</sup></p>	<p>NOMBRE: PAUL ENRIQUE ALVAREZ GONZALEZ</p> <p>NIT: 6010288</p>	<p>Q. 2,169.34</p> <p>Q. 52,064.16</p>
38	D-6	Áreas de Hangar	2 AÑOS	CONTRATO ADMINISTRATIVO DS-25-2019, de fecha 09/05/2019	<p>FINCA: Bien inmueble urbano inscrito en el Registro General de la Propiedad de la Zona Central, al número doscientos veintiséis (226), folio ciento cincuenta (150) de libro veinte (20) de Guatemala</p> <p>TIPO: Hangar</p> <p>PROPIETARIO: Estado de Guatemala</p> <p>UBICACIÓN FÍSICA: Aeropuerto Internacional La Aurora</p> <p>ÁREA: 225.00 m<sup>2</sup></p>	<p>NOMBRE: ANA LUCIA PRIETO GORDANO DE PRADO</p> <p>NIT: 17571634</p>	<p>Q. 2,142.00</p> <p>Q. 51,408.00</p>
39	D-7	Áreas de Hangar	2 AÑOS	EP. NO. 23, NOTARIA ANA VERENA KUHSIEK RUIZ, de fecha 25/03/2021	<p>FINCA: Bien inmueble urbano inscrito en el Registro General de la Propiedad de la Zona Central, al número doscientos veintiséis (226), folio ciento cincuenta (150) de libro veinte (20) de Guatemala</p> <p>TIPO: Hangar</p> <p>PROPIETARIO: Estado de Guatemala</p> <p>UBICACIÓN FÍSICA: Aeropuerto Internacional La Aurora</p>	<p>NOMBRE: ALTITUD, SOCIEDAD ANÓNIMA</p> <p>NIT:</p>	<p>Q. 904.48</p> <p>Q. 21,707.52</p>



40	D-8	Áreas de Hangar	2 AÑOS	CONTRATO ADMINISTRATIVO No. DS-23-2018, de fecha 27/03/2018	ÁREA	300.00 m <sup>2</sup>	EDNA HAYDEE ALONSO REYES DE YOUNG	Q.28,224.00
					FINCA:	Bien inmueble urbano inscrito en el Registro General de la Propiedad de la Zona Central, al número doscientos veintiséis (226), folio ciento cincuenta (150) de libro veinte (20) de Guatemala		
					TIPO:	Hangar		
					PROPIETARIO:	Estado de Guatemala		
41	D-9	Áreas de Hangar	2 años	CONTRATO ADMITIVO. DS-37-2021, de fecha 15/10/2021	UBICACIÓN FÍSICA:	Aeropuerto Internacional La Aurora	OPERACIONES AGRICOLAS, SOCIEDAD ANONIMA.	Q 2,080.50 Q 49,934.40
					FINCA:	Bien inmueble urbano inscrito en el Registro General de la Propiedad de la Zona Central, al número doscientos veintiséis (226), folio ciento cincuenta (150) de libro veinte (20) de Guatemala		
					TIPO:	Hangar		
					PROPIETARIO:	Estado de Guatemala		
42	D-10	Áreas de Hangar	2 años	CONTRATO ADMINISTRATIVO DS-36-2021 de fecha 15/10/2021	UBICACIÓN FÍSICA:	Aeropuerto Internacional La Aurora	EDNA HAYDEE ALONSO DE YOUNG	Q 7,953.07 Q 190,873.68
					FINCA:	Bien inmueble urbano inscrito en el Registro General de la Propiedad de la Zona Central, al número doscientos veintiséis (226), folio ciento cincuenta (150) de libro veinte (20) de Guatemala		
					TIPO:	Hangar		
					PROPIETARIO:	Estado de Guatemala		

43	E-1	Áreas de Hangar	2 AÑOS	CONTRATO ADMITIVO. DS-07-2019, de fecha 19/03/2019	ÁREA	1185.34 m <sup>2</sup>	LUCAR, Sociedad Anónima.	NOMBRE:	Q.5,103.82	Q.122,491.68
					FINCA:	Bien inmueble urbano inscrito en el Registro General de la Propiedad de la Zona Central, al número doscientos veintiséis (226), folio ciento cincuenta (150) de libro veinte (20) de Guatemala				
					TIPO:	Hangar				
					PROPIETARIO:	Estado de Guatemala				
		UBICACIÓN FÍSICA:		Aeropuerto Internacional La Aurora		NIT:		1189603		
44	E-2	Áreas de Hangar	2 años	CONTRATO ADMITIVO No. DS-26-2019, de fecha 09/05/2019	ÁREA	1094.20 m <sup>2</sup>	GUSTAVO EDUARDO ALDANA OLIVA	NOMBRE:	Q.6,679.47	Q.160,307.52
					FINCA:	Bien inmueble urbano inscrito en el Registro General de la Propiedad de la Zona Central, al número doscientos veintiséis (226), folio ciento cincuenta (150) de libro veinte (20) de Guatemala				
					TIPO:	Hangar				
					PROPIETARIO:	Estado de Guatemala				
		UBICACIÓN FÍSICA:		Aeropuerto Internacional La Aurora		NIT:		1478842		
45	E-3	Áreas de Hangar	5 años	EP No. 24 19/12/2019 Notario Patricia Lorena Maruccci Ruano	ÁREA	243.09 m <sup>2</sup>	CONTRAN, SOCIEDAD ANÓNIMA	NOMBRE:	Q.562.50	Q.33,750.00
					FINCA:	Bien inmueble urbano inscrito en el Registro General de la Propiedad de la Zona Central, al número doscientos veintiséis (226), folio ciento cincuenta (150) de libro veinte (20) de Guatemala				
					TIPO:	Hangar				
					PROPIETARIO:	Estado de Guatemala				
		UBICACIÓN FÍSICA:		Aeropuerto Internacional La Aurora		NIT:		33022		
46	E-4	Áreas de Hangar	2 años	CONTRATO ADMINISTRATIVO No. DS-42-2021, 22/10/2021	ÁREA	255.00 m <sup>2</sup>	MONICA YVONE ABDO MARINA DE RODAS	NOMBRE:	Q.1,579.20	Q.37,900.80
					FINCA:	Bien inmueble urbano inscrito en el Registro General de la Propiedad de la Zona Central, al número doscientos veintiséis (226), folio ciento cincuenta (150) de libro veinte (20) de Guatemala				
					TIPO:	Hangar				
					PROPIETARIO:	Estado de Guatemala				
		UBICACIÓN FÍSICA:		Aeropuerto Internacional La Aurora		NIT:		5088232		





47	E-5	Áreas de Hangar	5 AÑOS	CONTRATO ADMINISTRATIVO DS-637-2019	ÁREA		300.00 m <sup>2</sup>	PM, SOCIEDAD ANÓNIMA	Q.21,712.32
					FINCA:	Bien inmueble urbano inscrito en el Registro General de la Propiedad de la Zona Central, al número doscientos veintiséis (226), folio ciento cincuenta (150) de libro veinte (20) de Guatemala			
					TIPO:	Hangar			
					PROPIETARIO:	Estado de Guatemala			
		UBICACIÓN FÍSICA:	Aeropuerto Internacional La Aurora	NIT:	80558402				
48	E-6	Áreas de Hangar	15 años	CEP No. 31 Notaria María Karina Cortave Ruano	ÁREA		450.00 m <sup>2</sup>	COSMOS TECHNOLOGIES, SOCIEDAD ANÓNIMA	Q.1,206.24
					FINCA:	Bien inmueble urbano inscrito en el Registro General de la Propiedad de la Zona Central, al número doscientos veintiséis (226), folio ciento cincuenta (150) de libro veinte (20) de Guatemala			
					TIPO:	Hangar			
					PROPIETARIO:	Estado de Guatemala			
		UBICACIÓN FÍSICA:	Aeropuerto Internacional La Aurora	NIT:	95569243				
49	E-7	Áreas de Hangar	15 años	EP No. 39 06/07/2023 María Karina Cortave Ruano	ÁREA		225.00m <sup>2</sup>	PLAZA COMERCIAL VALLE DEL SOL, S.A	Q. 1,280.33 Q. 230,459.40
					FINCA:	Bien inmueble urbano inscrito en el Registro General de la Propiedad de la Zona Central, al número doscientos veintiséis (226), folio ciento cincuenta (150) de libro veinte (20) de Guatemala			
					TIPO:	Hangar			
					PROPIETARIO:	Estado de Guatemala			
		UBICACIÓN FÍSICA:	Aeropuerto Internacional La Aurora	NIT:	29398584				






50	E-8	EDNA HAYDEE ALONSO DE YOUNG	2 AÑOS	CONTRATO ADMINISTRATIVO DS-28-2021, 16/09/2021	<p>ÁREA</p> <p>FINCA: Bien Inmueble urbano inscrito en el Registro General de la Propiedad de la Zona Central, al número doscientos veintiséis (226), folio ciento cincuenta (150) de libro veinte (20) de Guatemala</p> <p>TIPO: Hangar</p> <p>PROPIETARIO: Estado de Guatemala</p> <p>UBICACIÓN FÍSICA: Aeropuerto Internacional La Aurora</p>	<p>NOMBRE: EDNA HAYDEE ALONSO DE YOUNG</p> <p>NIT: 2462745</p>	Q. 3,024.00	Q. 72,576.00
51	E-9	Áreas de Hangar	15 AÑOS	ESCRITURA PUBLICA NO. 65, de fecha 23/05/2022	<p>ÁREA</p> <p>FINCA: Bien inmueble urbano inscrito en el Registro General de la Propiedad de la Zona Central, al número doscientos veintiséis (226), folio ciento cincuenta (150) de libro veinte (20) de Guatemala</p> <p>TIPO: Hangar</p> <p>PROPIETARIO: Estado de Guatemala</p> <p>UBICACIÓN FÍSICA: Aeropuerto Internacional La Aurora</p>	<p>NOMBRE: WORLD AIR SKY, SOCIEDAD ANONIMA</p> <p>NIT: 94245142</p>	Q. 2,374.47	Q. 427,404.60
52	E-10	Áreas de Hangar	2 AÑOS	CONTRATO ADMINISTRATIVO No. DS-04-2022, de fecha 05/01/2022	<p>ÁREA</p> <p>FINCA: Bien inmueble urbano inscrito en el Registro General de la Propiedad de la Zona Central, al número doscientos veintiséis (226), folio ciento cincuenta (150) de libro veinte (20) de Guatemala</p> <p>TIPO: Hangar</p> <p>PROPIETARIO: Estado de Guatemala</p> <p>UBICACIÓN FÍSICA: Aeropuerto Internacional La Aurora</p>	<p>NOMBRE: BIENES CASTILLA, SOCIEDAD ANONIMA</p> <p>NIT: 26598354</p>	Q. 2,016.00	Q. 48,384.00




  


53	E-11	Áreas de Hangar	10 AÑOS	EP No. 132.05/09/2019 Notario José Guillermo Castellanos Molina	<p>ÁREA: 360.00m<sup>2</sup></p> <p>FINCA: Bien inmueble urbano inscrito en el Registro General de la Propiedad de la Zona Central, al número doscientos veintiséis (226), folio ciento cincuenta (150) de libro veinte (20) de Guatemala</p> <p>TIPO: Hangar</p> <p>PROPIETARIO: Estado de Guatemala</p> <p>UBICACIÓN FÍSICA: Aeropuerto Internacional La Aurora</p> <p>ÁREA: 600.60m<sup>2</sup></p> <p>FINCA: Bien inmueble urbano inscrito en el Registro General de la Propiedad de la Zona Central, al número doscientos veintiséis (226), folio ciento cincuenta (150) de libro veinte (20) de Guatemala</p> <p>TIPO: Hangar</p> <p>PROPIETARIO: Estado de Guatemala</p> <p>UBICACIÓN FÍSICA: Aeropuerto Internacional La Aurora</p> <p>ÁREA: 1165.50m<sup>2</sup></p> <p>FINCA: Bien inmueble urbano inscrito en el Registro General de la Propiedad de la Zona Central, al número doscientos veintiséis (226), folio ciento cincuenta (150) de libro veinte (20) de Guatemala</p> <p>TIPO: Hangar</p> <p>PROPIETARIO: Estado de Guatemala</p> <p>UBICACIÓN FÍSICA: Aeropuerto Internacional La Aurora</p>	<p>NOMBRE: AVIFLEX, S.A.</p> <p>NIT: 30022568</p> <p>NOMBRE: CARLOS RENE TISCHEN VALLADARES</p> <p>NIT: 934569</p> <p>NOMBRE: AVIFLEX, S.A.</p> <p>NIT: 52218406</p>	<p>Q.1,411.20</p> <p>Q.152,077.80</p> <p>Q.5,051.14</p> <p>Q.121,227.36</p>
54	E-12	Áreas de Hangar	5 Años	EP. No. 17. 17/05/2021 Ante la Notaria Ana Sofía Escobar Escobar	<p>ÁREA: 360.00m<sup>2</sup></p> <p>FINCA: Bien inmueble urbano inscrito en el Registro General de la Propiedad de la Zona Central, al número doscientos veintiséis (226), folio ciento cincuenta (150) de libro veinte (20) de Guatemala</p> <p>TIPO: Hangar</p> <p>PROPIETARIO: Estado de Guatemala</p> <p>UBICACIÓN FÍSICA: Aeropuerto Internacional La Aurora</p> <p>ÁREA: 600.60m<sup>2</sup></p> <p>FINCA: Bien inmueble urbano inscrito en el Registro General de la Propiedad de la Zona Central, al número doscientos veintiséis (226), folio ciento cincuenta (150) de libro veinte (20) de Guatemala</p> <p>TIPO: Hangar</p> <p>PROPIETARIO: Estado de Guatemala</p> <p>UBICACIÓN FÍSICA: Aeropuerto Internacional La Aurora</p> <p>ÁREA: 1165.50m<sup>2</sup></p> <p>FINCA: Bien inmueble urbano inscrito en el Registro General de la Propiedad de la Zona Central, al número doscientos veintiséis (226), folio ciento cincuenta (150) de libro veinte (20) de Guatemala</p> <p>TIPO: Hangar</p> <p>PROPIETARIO: Estado de Guatemala</p> <p>UBICACIÓN FÍSICA: Aeropuerto Internacional La Aurora</p>	<p>NOMBRE: AVIFLEX, S.A.</p> <p>NIT: 30022568</p> <p>NOMBRE: CARLOS RENE TISCHEN VALLADARES</p> <p>NIT: 934569</p> <p>NOMBRE: AVIFLEX, S.A.</p> <p>NIT: 52218406</p>	<p>Q.1,411.20</p> <p>Q.152,077.80</p> <p>Q.5,051.14</p> <p>Q.121,227.36</p>
55	F-1	Áreas de Hangar	5 años	ESC. P. NUMERO 16 FECHA 30/01/2020, Notario Jose Guillermo Castellanos Molina	<p>ÁREA: 360.00m<sup>2</sup></p> <p>FINCA: Bien inmueble urbano inscrito en el Registro General de la Propiedad de la Zona Central, al número doscientos veintiséis (226), folio ciento cincuenta (150) de libro veinte (20) de Guatemala</p> <p>TIPO: Hangar</p> <p>PROPIETARIO: Estado de Guatemala</p> <p>UBICACIÓN FÍSICA: Aeropuerto Internacional La Aurora</p> <p>ÁREA: 600.60m<sup>2</sup></p> <p>FINCA: Bien inmueble urbano inscrito en el Registro General de la Propiedad de la Zona Central, al número doscientos veintiséis (226), folio ciento cincuenta (150) de libro veinte (20) de Guatemala</p> <p>TIPO: Hangar</p> <p>PROPIETARIO: Estado de Guatemala</p> <p>UBICACIÓN FÍSICA: Aeropuerto Internacional La Aurora</p> <p>ÁREA: 1165.50m<sup>2</sup></p> <p>FINCA: Bien inmueble urbano inscrito en el Registro General de la Propiedad de la Zona Central, al número doscientos veintiséis (226), folio ciento cincuenta (150) de libro veinte (20) de Guatemala</p> <p>TIPO: Hangar</p> <p>PROPIETARIO: Estado de Guatemala</p> <p>UBICACIÓN FÍSICA: Aeropuerto Internacional La Aurora</p>	<p>NOMBRE: AVIFLEX, S.A.</p> <p>NIT: 30022568</p> <p>NOMBRE: CARLOS RENE TISCHEN VALLADARES</p> <p>NIT: 934569</p> <p>NOMBRE: AVIFLEX, S.A.</p> <p>NIT: 52218406</p>	<p>Q.1,411.20</p> <p>Q.152,077.80</p> <p>Q.5,051.14</p> <p>Q.121,227.36</p>




56	F-4	Áreas de Hangar	15 años	EP. NO 19 de fecha 13/01/2020 Notario Sergio Antonio Escobar Esteban	<p>ÁREA</p> <p>FINCA: 225.00m<sup>2</sup> Bien inmueble urbano inscrito en el Registro General de la Propiedad de la Zona Central, al número doscientos veintiséis (226), folio ciento cincuenta (150) de libro veinte (20) de Guatemala</p> <p>TIPO: Hangar</p> <p>PROPIETARIO: Estado de Guatemala</p> <p>UBICACIÓN FÍSICA: Aeropuerto Internacional La Aurora</p> <p>ÁREA</p> <p>FINCA: 225.00m<sup>2</sup> Bien inmueble urbano inscrito en el Registro General de la Propiedad de la Zona Central, al número doscientos veintiséis (226), folio ciento cincuenta (150) de libro veinte (20) de Guatemala</p> <p>TIPO: Hangar</p> <p>PROPIETARIO: Estado de Guatemala</p> <p>UBICACIÓN FÍSICA: Aeropuerto Internacional La Aurora</p>	<p>NOMBRE: OPERACIONES INDUSTRIALES Y AGROPECUARIAS, S.A.</p> <p>NIT: 1198866-5</p>	Q.787.50	Q.9,450.00
58	F-6	Áreas de Hangar	2 Años	E.P. 23 de fecha 26/07/2021 Notario Elder Estuardo Balcarcel Ramirez	<p>ÁREA</p> <p>FINCA: 450.00m<sup>2</sup> Bien inmueble urbano inscrito en el Registro General de la Propiedad de la Zona Central, al número doscientos veintiséis (226), folio ciento cincuenta (150) de libro veinte (20) de Guatemala</p> <p>TIPO: Hangar</p> <p>PROPIETARIO: Estado de Guatemala</p> <p>UBICACIÓN FÍSICA: Aeropuerto Internacional La Aurora</p>	<p>NOMBRE: IMPORTADORA PACAMAS UNO, S.A.</p> <p>NIT:</p>	882.00	158,760.00
59	F-7	Áreas de Hangar		EP. No. 28 03/10/2019 Brenda Lisette Lambour Figueroa	<p>ÁREA</p> <p>FINCA: 450.00m<sup>2</sup> Bien inmueble urbano inscrito en el Registro General de la Propiedad de la Zona Central, al número doscientos veintiséis (226), folio ciento cincuenta (150) de libro veinte (20) de Guatemala</p> <p>TIPO: Hangar</p> <p>PROPIETARIO: Estado de Guatemala</p> <p>UBICACIÓN FÍSICA: Aeropuerto Internacional La Aurora</p>	<p>NOMBRE: HANGAR F5, SOCIEDAD ANONIMA</p> <p>NIT: 69779597</p>	Q.1,919.68	Q.34,554.24


60	F-8	Áreas de Hangar	2 AÑOS	CONTRATO ADMITIVO. No. DS-09-2022	<p>ÁREA: 225.00m<sup>2</sup></p> <p>FINCA: Bien inmueble urbano inscrito en el Registro General de la Propiedad de la Zona Central, al número doscientos veintiséis (226), folio ciento cincuenta (150) de libro veinte (20) de Guatemala</p> <p>TIPO: Hangar</p> <p>PROPIETARIO: Estado de Guatemala</p> <p>UBICACIÓN FÍSICA: Aeropuerto Internacional La Aurora</p>	<p>NOMBRE: PLANTACIONES DEL SUR, S.A.</p> <p>NIT: 4928857</p>	Q. 1,645.17	Q. 39,484.08
61	F-9	Áreas de Hangar	5 AÑOS	Escritura Publica No.24 de fecha 5/03/2020 Notario Alvaro Hurtado Bocaleiti	<p>ÁREA: 450.00m<sup>2</sup></p> <p>FINCA: Bien inmueble urbano inscrito en el Registro General de la Propiedad de la Zona Central, al número doscientos veintiséis (226), folio ciento cincuenta (150) de libro veinte (20) de Guatemala</p> <p>TIPO: Hangar</p> <p>PROPIETARIO: Estado de Guatemala</p> <p>UBICACIÓN FÍSICA: Aeropuerto Internacional La Aurora</p>	<p>NOMBRE: TRANSFORMADOR A METALÚRGICA, SOCIEDAD ANÓNIMA</p> <p>NIT: 5533759</p>	Q. 1,924.42	Q. 46,186.32
62	F-10				<p>ÁREA: 225.00m<sup>2</sup></p> <p>FINCA: Bien inmueble urbano inscrito en el Registro General de la Propiedad de la Zona Central, al número doscientos veintiséis (226), folio ciento cincuenta (150) de libro veinte (20) de Guatemala</p> <p>TIPO: Hangar</p> <p>PROPIETARIO: Estado de Guatemala</p> <p>UBICACIÓN FÍSICA: Aeropuerto Internacional La Aurora</p>	<p>NOMBRE: INVERSIONES MULTIPLES VERSA, S.A.</p> <p>NIT: 6949068-6</p>	Q. 882.00	Q. 105,840.00
63	F-11	Áreas de Hangar	10 años	DS-004-2016-11/01/2016	<p>ÁREA: 225.00m<sup>2</sup></p> <p>FINCA: Bien inmueble urbano inscrito en el Registro General de la Propiedad de la Zona Central, al número doscientos veintiséis (226), folio ciento cincuenta (150) de libro veinte (20) de Guatemala</p> <p>TIPO: Hangar</p> <p>PROPIETARIO: Estado de Guatemala</p> <p>UBICACIÓN FÍSICA: Aeropuerto Internacional La Aurora</p>	<p>NOMBRE:</p> <p>NIT:</p>		



64	F-12	Áreas de Hangar	10 años	DS-120-2015-18/12/2015	ÁREA		SERVICIOS DE PERSONAL ESPECIALIZADO, S.A.	Q.932.82	Q.111,998.4
					225.00m <sup>2</sup>				
					Bien inmueble urbano inscrito en el Registro General de la Propiedad de la Zona Central, al número doscientos veintiséis (226), folio ciento cincuenta (150) de libro veinte (20) de Guatemala				
					FINCA:				
TIPO:		Hangar	NOMBRE:		2001544-5				
PROPIETARIO:		Estado de Guatemala	NIT:						
UBICACIÓN FÍSICA:		Aeropuerto Internacional La Aurora							
ÁREA		249.85m <sup>2</sup>							
65	F-13	Áreas de Hangar	15 AÑOS	ESCRITURA PUBLICA 130 DE FECHA 21/12/2022, Notario GANADY ALEXANDER BRAN MUÑOZ	ÁREA		INVERSION TURISTICA Y FORESTAL SAN JOSE, SOCIEDAD ANONIMA	Q.1,552.18	279,392.40
					249.85m <sup>2</sup>				
					Bien inmueble urbano inscrito en el Registro General de la Propiedad de la Zona Central, al número doscientos veintiséis (226), folio ciento cincuenta (150) de libro veinte (20) de Guatemala				
					FINCA:				
TIPO:		Hangar	NOMBRE:		7372000				
PROPIETARIO:		Estado de Guatemala	NIT:						
UBICACIÓN FÍSICA:		Aeropuerto Internacional La Aurora							
ÁREA		582.10m <sup>2</sup>							
66	F-14	Áreas de Hangar	1 AÑO	DS-06-2023 de fecha 12/01/2023	ÁREA		MANUEL GUILLERMO ORTIZ DALCHOW	Q.4,481.18	53,774.16
					249.85m <sup>2</sup>				
					Bien inmueble urbano inscrito en el Registro General de la Propiedad de la Zona Central, al número doscientos veintiséis (226), folio ciento cincuenta (150) de libro veinte (20) de Guatemala				
					FINCA:				
TIPO:		Hangar	NOMBRE:		129270-6				
PROPIETARIO:		Estado de Guatemala	NIT:						
UBICACIÓN FÍSICA:		Aeropuerto Internacional La Aurora							




67	F-15	Áreas de Hangar	5 años	E.P. No. 54 24/10/2019 Notario Sergio Antonio Escobar Estaban	Área 225.00m <sup>2</sup> Finca: Bien inmueble urbano inscrito en el Registro General de la Propiedad de la Zona Central, al número doscientos veintiséis (226), folio ciento cincuenta (150) de libro veinte (20) de Guatemala TIPO: Hangar PROPIETARIO: Estado de Guatemala UBICACIÓN FÍSICA: Aeropuerto Internacional La Aurora	NOMBRE: GILBERT WAYNE DANIELS JACKSON NIT: 5101-2	Q.882.00	Q.52,920.00	
68	F-15A	Áreas de Hangar	5 años	EP No. 57 25/11/2019 Notario Sergio Antonio Esteban Escobar	Área 225.00m <sup>2</sup> Finca: Bien inmueble urbano inscrito en el Registro General de la Propiedad de la Zona Central, al número doscientos veintiséis (226), folio ciento cincuenta (150) de libro veinte (20) de Guatemala TIPO: Hangar PROPIETARIO: Estado de Guatemala UBICACIÓN FÍSICA: Aeropuerto Internacional La Aurora	NOMBRE: ROBERTO ALFONSO GUIROLA COBAR NIT: 77251-8	Q.882.00	Q.52,920.00	
69	F-16	Áreas de Hangar	2 AÑOS	E.P. No. 65 DE FECHA 20/04/2021 Notario Gregorio Efraín Aguilar Lambour	Área 225.00m <sup>2</sup> Finca: Bien inmueble urbano inscrito en el Registro General de la Propiedad de la Zona Central, al número doscientos veintiséis (226), folio ciento cincuenta (150) de libro veinte (20) de Guatemala TIPO: Hangar PROPIETARIO: Estado de Guatemala UBICACIÓN FÍSICA: Aeropuerto Internacional La Aurora	NOMBRE: HECTOR GUILLERMO ZIMERI MASSIS NIT: 1401610	Q.882.00	Q.21,168.00	
70	F-17	Áreas de Hangar	2 AÑOS	DS-02-2022 DE FECHA 04/01/2022	Área 225.00m <sup>2</sup> Finca: Bien inmueble urbano inscrito en el Registro General de la Propiedad de la Zona Central, al número doscientos veintiséis (226), folio ciento cincuenta (150) de libro veinte (20) de Guatemala TIPO: Hangar PROPIETARIO: Estado de Guatemala UBICACIÓN FÍSICA: Aeropuerto Internacional La Aurora	NOMBRE: SANTEMAR, S.A. NIT: 1017330	Q.882.00	1.443.47 Q	
								Q	34,643.28



71	F-18	Áreas de Hangar	2 AÑOS	E.P. No. 149 de fecha 18/08/2021 Notario Gregorio Efrín Aguilar Lambour	<p>ÁREA: 270.00m<sup>2</sup></p> <p>FINCA: Bien inmueble urbano inscrito en el Registro General de la Propiedad de la Zona Central, al número doscientos veintiséis (226), folio ciento cincuenta (150) de libro veinte (20) de Guatemala</p> <p>TIPO: Hangar</p> <p>PROPIETARIO: Estado de Guatemala</p> <p>UBICACIÓN FÍSICA: Aeropuerto Internacional La Aurora</p> <p>ÁREA: 96.42m<sup>2</sup></p> <p>FINCA: Bien inmueble urbano inscrito en el Registro General de la Propiedad de la Zona Central, al número doscientos veintiséis (226), folio ciento cincuenta (150) de libro veinte (20) de Guatemala</p> <p>TIPO: Hangar</p> <p>PROPIETARIO: Estado de Guatemala</p> <p>UBICACIÓN FÍSICA: Aeropuerto Internacional La Aurora</p> <p>ÁREA: 419.84m<sup>2</sup></p> <p>FINCA: Bien inmueble urbano inscrito en el Registro General de la Propiedad de la Zona Central, al número doscientos veintiséis (226), folio ciento cincuenta (150) de libro veinte (20) de Guatemala</p> <p>TIPO: Hangar</p> <p>PROPIETARIO: Estado de Guatemala</p> <p>UBICACIÓN FÍSICA: Aeropuerto Internacional La Aurora</p>	JUAN JOSE JOP GAZEL	Q.1,058.40	Q.25,401.60
72	F-18A	Áreas de Hangar	15 años	EP. NO. 15 de fecha 29/07/2019, Notario Joel Otoniel Chávez Gramajo	<p>FINCA: TRANSPORTES AEREOS GUATEMALTECOS, S.A.</p> <p>NOMBRE: 1431633</p> <p>NIT: 527303K</p>	Q.1,207.63	Q.28,983.12	
73	F-19	Áreas de Hangar	15 años	EP. No. 16,29/07/2019, Notario Joel Otoniel Chávez	<p>FINCA: TRANSPORTES AEREOS GUATEMALTECOS, S.A.</p> <p>NOMBRE: 527303K</p> <p>NIT: 527303K</p>	Q.3,761.77	Q.67,711.86	


  


74	G-1	Áreas de Hangar	2 AÑOS	CONTRATO ADMINISTRATIVO DS-02-2024	<p>ÁREA</p> <p>FINCA: Bien inmueble urbano inscrito en el Registro General de la Propiedad de la Zona Central, al número doscientos veintiséis (226), folio ciento cincuenta (150) de libro veinte (20) de Guatemala</p> <p>TIPO: Hangar</p> <p>PROPIETARIO: Estado de Guatemala</p> <p>UBICACIÓN FÍSICA: Aeropuerto Internacional La Aurora</p> <p>ÁREA 360.00m<sup>2</sup></p>	<p>NOMBRE:</p> <p>NIT:</p>	FUMIGACION AEREA, S.A.	Q 2,016.00	48,384.00
75	G-2	Áreas de Hangar	15 AÑOS	EP No. 167 27/07/2017 Notario Jan Markus Blihr Vargas. EP. De Modificación No. 18 de fecha 20/04/2018, Notario Luis Alfonso Tobar Lima	<p>FINCA: Bien inmueble urbano inscrito en el Registro General de la Propiedad de la Zona Central, al número doscientos veintiséis (226), folio ciento cincuenta (150) de libro veinte (20) de Guatemala</p> <p>TIPO: Hangar</p> <p>PROPIETARIO: Estado de Guatemala</p> <p>UBICACIÓN FÍSICA: Aeropuerto Internacional La Aurora</p> <p>ÁREA 516.00m<sup>2</sup></p>	<p>NOMBRE:</p> <p>NIT:</p>	COMERCIALIZADO RA LA MEGO, S.A.	Q 2,189.60	Q.394,128.00
76	G-3	Áreas de Hangar	2 años	DS-03-2023 DE 11/01/2023	<p>FINCA: Bien inmueble urbano inscrito en el Registro General de la Propiedad de la Zona Central, al número doscientos veintiséis (226), folio ciento cincuenta (150) de libro veinte (20) de Guatemala</p> <p>TIPO: Hangar</p> <p>PROPIETARIO: Estado de Guatemala</p> <p>UBICACIÓN FÍSICA: Aeropuerto Internacional La Aurora</p>	<p>NOMBRE:</p> <p>NIT:</p>	MUSIGNA, S.A.	Q 2,124.66	50,991.84







77	G-4	Áreas de Hangar	2 años	CONTRATO ADMINISTRATIVO No. DS-23-2021, de fecha 6/09/2021	<p>ÁREA: 290.43m<sup>2</sup></p> <p>FINCA: Bien inmueble urbano inscrito en el Registro General de la Propiedad de la Zona Central, al número doscientos veintiséis (226), folio ciento cincuenta (150) de libro veinte (20) de Guatemala</p> <p>TIPO: Hangar</p> <p>PROPIETARIO: Estado de Guatemala</p> <p>UBICACIÓN FÍSICA: Aeropuerto Internacional La Aurora</p>	ENRIQUE IBARGÜEN PUJÓL	317365	Q.1,358.07	Q.32,593.68
78	G-5	Áreas de Hangar	10 años	DS-115-2015 16/12/2015	<p>ÁREA: 270.00m<sup>2</sup></p> <p>FINCA: Bien inmueble urbano inscrito en el Registro General de la Propiedad de la Zona Central, al número doscientos veintiséis (226), folio ciento cincuenta (150) de libro veinte (20) de Guatemala</p> <p>TIPO: Hangar</p> <p>PROPIETARIO: Estado de Guatemala</p> <p>UBICACIÓN FÍSICA: Aeropuerto Internacional La Aurora</p>	NEVALSA, S.A.	5983584-2	Q.1,058.40	Q.127,008.00
79	G-6	Áreas de Hangar	2 años	CONTRATO ADMINISTRATIVO No. DS-068-2019 DE FECHA 15/10/2019	<p>ÁREA: 270.00m<sup>2</sup></p> <p>FINCA: Bien inmueble urbano inscrito en el Registro General de la Propiedad de la Zona Central, al número doscientos veintiséis (226), folio ciento cincuenta (150) de libro veinte (20) de Guatemala</p> <p>TIPO: Hangar</p> <p>PROPIETARIO: Estado de Guatemala</p> <p>UBICACIÓN FÍSICA: Aeropuerto Internacional La Aurora</p>	DUBAI, SOCIEDAD ANÓNIMA	8098964	Q.1,565.38	Q.28,176.84


  
 UNIDAD DE ASESORIA JURÍDICA
   
 DGAC

80	G-7	Áreas de Hangar	2 AÑOS	DS-13-2022 DE FECHA 28/03/2022	276.74m <sup>2</sup> Bien inmueble urbano inscrito en el Registro General de la Propiedad de la Zona Central, al número doscientos veintiséis (226), folio ciento cincuenta (150) de libro veinte (20) de Guatemala	PROMOTORES CORPORATIVOS, S.A.	1,717.71	Q. 41,225.05
					FINCA: TIPO: Hangar PROPIETARIO: Estado de Guatemala UBICACIÓN FÍSICA: Aeropuerto Internacional La Aurora	NOMBRE: NIT: 8456275	Q.	
81	G-9	Áreas de Hangar	10 años	CONTRATO ADMINISTRATIVO DS-26- 2021 DE FECHA 07/09/2021	22.24m <sup>2</sup> Bien inmueble urbano inscrito en el Registro General de la Propiedad de la Zona Central, al número doscientos veintiséis (226), folio ciento cincuenta (150) de libro veinte (20) de Guatemala	DISCOL, SOCIEDAD ANONIMA	Q.1,991.36	47,792.64
					FINCA: TIPO: Hangar PROPIETARIO: Estado de Guatemala UBICACIÓN FÍSICA: Aeropuerto Internacional La Aurora	NOMBRE: NIT: 30492890	Q.	
82	G-9A	Áreas de Hangar	15 años	EP. No. 18, 29/07/2019, Notario Joel Otoniel Chávez Gramajo	294.08m <sup>2</sup> Bien inmueble urbano inscrito en el Registro General de la Propiedad de la Zona Central, al número doscientos veintiséis (226), folio ciento cincuenta (150) de libro veinte (20) de Guatemala	TRANSPORTES AÉREOS GUATEMALTECOS, SOCIEDAD ANÓNIMA	Q.2,634.96	Q.47,429.28
					FINCA: TIPO: Hangar PROPIETARIO: Estado de Guatemala UBICACIÓN FÍSICA: Aeropuerto Internacional La Aurora	NOMBRE: NIT: 527303K	Q.	


83	G-11	Áreas de Hangar	5 años	EP 367, de fecha 29/12/2003 Notario Juan José Morales Ruiz	222.00m <sup>2</sup> Bien inmueble urbano inscrito en el Registro General de la Propiedad de la Zona Central, al número doscientos veintiséis (226), folio ciento cincuenta (150) de libro veinte (20) de Guatemala	LUIS P. CHANG FIGUEROA	Q.1,554.00	Q.93,240.00
84	G-12				Hangar Estado de Guatemala Aeropuerto Internacional La Aurora	1494517-7		
85	G-13	Áreas de Hangar	2 años	DS-059-2019, 06/07/2019	300.00m <sup>2</sup> Bien inmueble urbano inscrito en el Registro General de la Propiedad de la Zona Central, al número doscientos veintiséis (226), folio ciento cincuenta (150) de libro veinte (20) de Guatemala	ACEROS PREFABRICADO, S.A.		
86	G-14	Áreas de Hangar	2 años	CONTRATO ADMINISTRATIVO No. DS-11-2020, de fecha 14/7/2020	600.00m <sup>2</sup> Bien inmueble urbano inscrito en el Registro General de la Propiedad de la Zona Central, al número doscientos veintiséis (226), folio ciento cincuenta (150) de libro veinte (20) de Guatemala	MARIO OSBALDO MENA STRIKER	Q.1,176.00	Q.21,168.00
87	G-15				Hangar Estado de Guatemala Aeropuerto Internacional La Aurora	11088		
88	G-16	Áreas de Hangar	2 AÑOS	CONTRATO ADMINISTRATIVO No. DS-53-2021 20/12/2021	380.00m <sup>2</sup> Bien Inmueble urbano inscrito en el Registro General de la Propiedad de la Zona Central, al número doscientos veintiséis (226), folio ciento cincuenta (150) de libro veinte (20) de Guatemala	INVERSIONES LOS APOSTOSOS, S.A.	Q.2,731.26	Q.65,550.24
					Hangar Estado de Guatemala Aeropuerto Internacional La Aurora	1238833		
						29647932	Q	51,393.36




89	G-17	Áreas de Hangar	15 años	EP. No. 17 29/07/2019, Ante la Notario Joel Otoniel Chavez Gramajo	<p>ÁREA</p> <p>FINCA:</p> <p>TIPO:</p> <p>PROPIETARIO:</p> <p>UBICACIÓN FÍSICA:</p> <p>ÁREA</p>	<p>89.79m<sup>2</sup></p> <p>Bien inmueble urbano inscrito en el Registro General de la Propiedad de la Zona Central, al número doscientos veintiséis (226), folio ciento cincuenta (150) de libro veinte (20) de Guatemala</p> <p>Hangar</p> <p>Estado de Guatemala Aeropuerto Internacional La Aurora</p> <p>1669.59m<sup>2</sup></p>	<p>NOMBRE:</p> <p>NIT:</p>	<p>TRANSPORTES AEREOS GUATEMALTECOS, S.A.</p> <p>527303K</p> <p>NIT:</p>	<p>Q.804.52</p> <p>Q.14,481.36</p>
90	H-1	Áreas de Hangar	15 años	DS-015-2015 4/3/2015	<p>FINCA:</p> <p>TIPO:</p> <p>PROPIETARIO:</p> <p>UBICACIÓN FÍSICA:</p> <p>ÁREA</p>	<p>Bien inmueble urbano inscrito en el Registro General de la Propiedad de la Zona Central, al número doscientos veintiséis (226), folio ciento cincuenta (150) de libro veinte (20) de Guatemala</p> <p>Hangar</p> <p>Estado de Guatemala Aeropuerto Internacional La Aurora</p> <p>225.00m<sup>2</sup></p>	<p>NOMBRE:</p> <p>NIT:</p>	<p>LOSA INVERSIONES, S.A.</p> <p>497244-9</p> <p>NIT:</p>	<p>Q.8,233.88</p> <p>Q.1,482,098.40</p>
91	H-3	Áreas de Hangar	5 años	EP No. 32 12/12/2019 Notario Gloria María Turmin Aguilar	<p>FINCA:</p> <p>TIPO:</p> <p>PROPIETARIO:</p> <p>UBICACIÓN FÍSICA:</p>	<p>Bien inmueble urbano inscrito en el Registro General de la Propiedad de la Zona Central, al número doscientos veintiséis (226), folio ciento cincuenta (150) de libro veinte (20) de Guatemala</p> <p>Hangar</p> <p>Estado de Guatemala Aeropuerto Internacional La Aurora</p>	<p>NOMBRE:</p> <p>NIT:</p>	<p>RODRIGO DELGADO GARCIA RENDUELES</p> <p>216599</p> <p>NIT:</p>	<p>Q.948.53</p> <p>Q.22,764.72</p>




92	H-3-1	Áreas de Hangar	2 años	CONTRATO ADMINISTRATIVO DS-01-2024	ÁREA 225.00m <sup>2</sup> Bien inmueble urbano inscrito en el Registro General de la Propiedad de la Zona Central, al número doscientos veintiséis (226), folio ciento cincuenta (150) de libro veinte (20) de Guatemala			NOMBRE:  NIT: 202260-5	JOSE SALAME MASSIS	Q. 1,304.35 Q. 31,304.35
					FINCA:	TIPO:	PROPIETARIO:			
					UBICACIÓN FÍSICA:	Hangar	Estado de Guatemala Aeropuerto Internacional La Aurora			
					ÁREA	450.00m <sup>2</sup>				
93	H-4	Áreas de Hangar	10 años	DS-001-2012 9/1/2012	ÁREA 739.90m <sup>2</sup> Bien inmueble urbano inscrito en el Registro General de la Propiedad de la Zona Central, al número doscientos veintiséis (226), folio ciento cincuenta (150) de libro veinte (20) de Guatemala			NOMBRE:  NIT: ARTRANS, S.A.	4640578-6	Q.1.575.00 Q.189,000.00
					FINCA:	TIPO:	PROPIETARIO:			
					UBICACIÓN FÍSICA:	Hangar	Estado de Guatemala Aeropuerto Internacional La Aurora			
					ÁREA	739.90m <sup>2</sup>				
94	H-5	Áreas de Hangar	2 años	CONTRATO ADMINISTRATIVO No DS-26-2018, de fecha 27/03/2018	ÁREA 739.90m <sup>2</sup> Bien inmueble urbano inscrito en el Registro General de la Propiedad de la Zona Central, al número doscientos veintiséis (226), folio ciento cincuenta (150) de libro veinte (20) de Guatemala			NOMBRE:  NIT: ACEROS PREFABRICADO, S.A.	11088	Q.3.844.71 Q.92,273.04
					FINCA:	TIPO:	PROPIETARIO:			
					UBICACIÓN FÍSICA:	Hangar	Estado de Guatemala Aeropuerto Internacional La Aurora			
					ÁREA	739.90m <sup>2</sup>				




95	H-6	Áreas de Hangar	15 años	E. P. No. 8 18/02/2020 Notario Marlon Christian Reyes Cruz	1268.53m <sup>2</sup> Bien inmueble urbano inscrito en el Registro General de la Propiedad de la Zona Central, al número doscientos veintiséis (226), folio ciento cincuenta (150) de libro veinte (20) de Guatemala	EMBAJADA DE LOS ESTADOS UNIDOS DE AMÉRICA (PARA EL PROGRAMA MOSCAMED)	Gratuito	****	
					FINCA:				
					TIPO:	Hangar			
					PROPIETARIO:	Estado de Guatemala	3474976		
					UBICACIÓN FÍSICA:	Aeropuerto Internacional La Aurora	NIT:		
96	HNW-3	DHL DE GUATEMALA	10 años	DS-008-2016 20/1/2016	7,600.47m <sup>2</sup> Bien inmueble urbano inscrito en el Registro General de la Propiedad de la Zona Central, al número doscientos veintiséis (226), folio ciento cincuenta (150) de libro veinte (20) de Guatemala	DHL DE GUATEMALA	Q.45,661.07	Q.5,479,328.4	
					FINCA:				
					TIPO:	Hangar			
					PROPIETARIO:	Estado de Guatemala	390362-1		
					UBICACIÓN FÍSICA:	Aeropuerto Internacional La Aurora	NIT:		
97	HNW-5	AIRPLANE SERVICES, S.A.	15 años	Escritura Pública No. 6 5/2/2013 Dinora Noemí Cejjas Díaz	7089.08m <sup>2</sup> Bien inmueble urbano inscrito en el Registro General de la Propiedad de la Zona Central, al número doscientos veintiséis (226), folio ciento cincuenta (150) de libro veinte (20) de Guatemala	AIRPLANE SERVICES, S.A.	Q.35,445.40	Q.6,380,172.00	
					FINCA:				
					TIPO:	Hangar			
					PROPIETARIO:	Estado de Guatemala	3984733-0		
					UBICACIÓN FÍSICA:	Aeropuerto Internacional La Aurora	NIT:		

  
 UNIDAD DE ASESORIA JURÍDICA  
 DGAC

98	HNW-6A	CORPORACION AINCO, S.A.	10 años	Escritura Pública No. 5 14/06/2019 Joel Otoniel Chávez Gramajo	ÁREA 2304,80m <sup>2</sup> FINCA: Bien inmueble urbano inscrito en el Registro General de la Propiedad de la Zona Central, al número doscientos veintiséis (226), folio ciento cincuenta (150) de libro veinte (20) de Guatemala TIPO: Hangar PROPIETARIO: Estado de Guatemala UBICACIÓN FÍSICA: Aeropuerto Internacional La Aurora	NOMBRE: CORPORACION AINCO, S.A. NIT: 1165186	Q.9,034.82	Q.1,084,178.40
99	HNW-18	AERODESPACHOS, S.A.	18 meses	EP No. 8 21/2/2017 Lucy Elizabeth López Estrada	ÁREA 2322,25m <sup>2</sup> /162,91m <sup>2</sup> FINCA: Bien inmueble urbano inscrito en el Registro General de la Propiedad de la Zona Central, al número doscientos veintiséis (226), folio ciento cincuenta (150) de libro veinte (20) de Guatemala TIPO: Hangar PROPIETARIO: Estado de Guatemala UBICACIÓN FÍSICA: Aeropuerto Internacional La Aurora	NOMBRE: AERODESPACHOS, S.A. NIT: 7048629	Q.22,267.03	Q.400,806.54
100	HNW-18A				ÁREA 324,00m <sup>2</sup> /200,00m <sup>2</sup> FINCA: Bien inmueble urbano inscrito en el Registro General de la Propiedad de la Zona Central, al número doscientos veintiséis (226), folio ciento cincuenta (150) de libro veinte (20) de Guatemala TIPO: Hangar PROPIETARIO: Estado de Guatemala UBICACIÓN FÍSICA: Aeropuerto Internacional La Aurora	NOMBRE: UNITED PARCEL SERVICE, CO. -UPS- NIT: 2455873-7	Q.4,192.00	Q.100,608.00
101	HNW-19	UNITED PARCEL SERVICE, CO. - UPS-	2 años	CONTRATO 121-2013 26/7/2013	ÁREA 324,00m <sup>2</sup> /200,00m <sup>2</sup> FINCA: Bien inmueble urbano inscrito en el Registro General de la Propiedad de la Zona Central, al número doscientos veintiséis (226), folio ciento cincuenta (150) de libro veinte (20) de Guatemala TIPO: Hangar PROPIETARIO: Estado de Guatemala UBICACIÓN FÍSICA: Aeropuerto Internacional La Aurora	NOMBRE: UNITED PARCEL SERVICE, CO. -UPS- NIT: 2455873-7	Q.4,192.00	Q.100,608.00
102	HNW-19A				ÁREA 324,00m <sup>2</sup> /200,00m <sup>2</sup> FINCA: Bien inmueble urbano inscrito en el Registro General de la Propiedad de la Zona Central, al número doscientos veintiséis (226), folio ciento cincuenta (150) de libro veinte (20) de Guatemala TIPO: Hangar PROPIETARIO: Estado de Guatemala UBICACIÓN FÍSICA: Aeropuerto Internacional La Aurora	NOMBRE: UNITED PARCEL SERVICE, CO. -UPS- NIT: 2455873-7	Q.4,192.00	Q.100,608.00




103	HNW-20	GRUPO J.M., SOCIEDAD ANÓNIMA	15 años	EP No. 38 Notaria María Karina Cortave Ruano	<p>ÁREA: 1201.92 m<sup>2</sup></p> <p>FINCA: Bien inmueble urbano inscrito en el Registro General de la Propiedad de la Zona Central, al número doscientos veintiséis (226), folio ciento cincuenta (150) de libro veinte (20) de Guatemala</p> <p>TIPO: Hangar</p> <p>PROPIETARIO: Estado de Guatemala</p> <p>UBICACIÓN FÍSICA: Aeropuerto Internacional La Aurora</p> <p>ÁREA: 7400.00m<sup>2</sup></p> <p>FINCA: Bien inmueble urbano inscrito en el Registro General de la Propiedad de la Zona Central, al número doscientos veintiséis (226), folio ciento cincuenta (150) de libro veinte (20) de Guatemala</p> <p>TIPO: Hangar</p> <p>PROPIETARIO: Estado de Guatemala</p> <p>UBICACIÓN FÍSICA: Aeropuerto Internacional La Aurora</p> <p>ÁREA: 6764.43m<sup>2</sup></p> <p>FINCA: Bien inmueble urbano inscrito en el Registro General de la Propiedad de la Zona Central, al número doscientos veintiséis (226), folio ciento cincuenta (150) de libro veinte (20) de Guatemala</p> <p>TIPO: Hangar</p> <p>PROPIETARIO: Estado de Guatemala</p> <p>UBICACIÓN FÍSICA: Aeropuerto Internacional La Aurora</p>	GRUPO J.M., SOCIEDAD ANÓNIMA	<p>NOMBRE: 45265437</p> <p>NIT: Q. 29,008.00</p> <p>NOMBRE: TRANSPORTES AEREOS GUATEMALTECOS SOCIEDAD ANONIMA</p> <p>NIT: Q. 29,008.00</p> <p>NOMBRE: 527303K</p> <p>NIT: Q. 29,008.00</p> <p>NOMBRE: DISTRIBUIDORAQ PIPPER, S.A.</p> <p>NIT: 4746473</p>	<p>Q. 1,211,535.00</p> <p>Q. 3,480,960.00</p> <p>Q. 29,008.00</p> <p>Q. 3,480,960.00</p> <p>Q. 29,008.00</p> <p>Q. 3,480,960.00</p> <p>Q. 9,918.20</p> <p>Q. 238,036.68</p>
105	HNW-22	TRANSPORTES AEREOS GUATEMALTECOS SOCIEDAD ANONIMA	10 años	EP No. 4 21/08/2017 Notario Luis Fernando Bermejo Quiñonez	<p>ÁREA: 1201.92 m<sup>2</sup></p> <p>FINCA: Bien inmueble urbano inscrito en el Registro General de la Propiedad de la Zona Central, al número doscientos veintiséis (226), folio ciento cincuenta (150) de libro veinte (20) de Guatemala</p> <p>TIPO: Hangar</p> <p>PROPIETARIO: Estado de Guatemala</p> <p>UBICACIÓN FÍSICA: Aeropuerto Internacional La Aurora</p> <p>ÁREA: 7400.00m<sup>2</sup></p> <p>FINCA: Bien inmueble urbano inscrito en el Registro General de la Propiedad de la Zona Central, al número doscientos veintiséis (226), folio ciento cincuenta (150) de libro veinte (20) de Guatemala</p> <p>TIPO: Hangar</p> <p>PROPIETARIO: Estado de Guatemala</p> <p>UBICACIÓN FÍSICA: Aeropuerto Internacional La Aurora</p> <p>ÁREA: 6764.43m<sup>2</sup></p> <p>FINCA: Bien inmueble urbano inscrito en el Registro General de la Propiedad de la Zona Central, al número doscientos veintiséis (226), folio ciento cincuenta (150) de libro veinte (20) de Guatemala</p> <p>TIPO: Hangar</p> <p>PROPIETARIO: Estado de Guatemala</p> <p>UBICACIÓN FÍSICA: Aeropuerto Internacional La Aurora</p>	GRUPO J.M., SOCIEDAD ANÓNIMA	<p>NOMBRE: 45265437</p> <p>NIT: Q. 29,008.00</p> <p>NOMBRE: TRANSPORTES AEREOS GUATEMALTECOS SOCIEDAD ANONIMA</p> <p>NIT: Q. 29,008.00</p> <p>NOMBRE: 527303K</p> <p>NIT: Q. 29,008.00</p> <p>NOMBRE: DISTRIBUIDORAQ PIPPER, S.A.</p> <p>NIT: 4746473</p>	<p>Q. 1,211,535.00</p> <p>Q. 3,480,960.00</p> <p>Q. 29,008.00</p> <p>Q. 3,480,960.00</p> <p>Q. 29,008.00</p> <p>Q. 3,480,960.00</p> <p>Q. 9,918.20</p> <p>Q. 238,036.68</p>
106	HSW-2	DISTRIBUIDORAQ PIPPER, S.A.	2 años	EP. No 9 de fecha 13/04/2021, Notaria Cindy Roxana Casasola Catalán	<p>ÁREA: 1201.92 m<sup>2</sup></p> <p>FINCA: Bien inmueble urbano inscrito en el Registro General de la Propiedad de la Zona Central, al número doscientos veintiséis (226), folio ciento cincuenta (150) de libro veinte (20) de Guatemala</p> <p>TIPO: Hangar</p> <p>PROPIETARIO: Estado de Guatemala</p> <p>UBICACIÓN FÍSICA: Aeropuerto Internacional La Aurora</p> <p>ÁREA: 7400.00m<sup>2</sup></p> <p>FINCA: Bien inmueble urbano inscrito en el Registro General de la Propiedad de la Zona Central, al número doscientos veintiséis (226), folio ciento cincuenta (150) de libro veinte (20) de Guatemala</p> <p>TIPO: Hangar</p> <p>PROPIETARIO: Estado de Guatemala</p> <p>UBICACIÓN FÍSICA: Aeropuerto Internacional La Aurora</p> <p>ÁREA: 6764.43m<sup>2</sup></p> <p>FINCA: Bien inmueble urbano inscrito en el Registro General de la Propiedad de la Zona Central, al número doscientos veintiséis (226), folio ciento cincuenta (150) de libro veinte (20) de Guatemala</p> <p>TIPO: Hangar</p> <p>PROPIETARIO: Estado de Guatemala</p> <p>UBICACIÓN FÍSICA: Aeropuerto Internacional La Aurora</p>	GRUPO J.M., SOCIEDAD ANÓNIMA	<p>NOMBRE: 45265437</p> <p>NIT: Q. 29,008.00</p> <p>NOMBRE: TRANSPORTES AEREOS GUATEMALTECOS SOCIEDAD ANONIMA</p> <p>NIT: Q. 29,008.00</p> <p>NOMBRE: 527303K</p> <p>NIT: Q. 29,008.00</p> <p>NOMBRE: DISTRIBUIDORAQ PIPPER, S.A.</p> <p>NIT: 4746473</p>	<p>Q. 1,211,535.00</p> <p>Q. 3,480,960.00</p> <p>Q. 29,008.00</p> <p>Q. 3,480,960.00</p> <p>Q. 29,008.00</p> <p>Q. 3,480,960.00</p> <p>Q. 9,918.20</p> <p>Q. 238,036.68</p>







107	HSW-13	AERoclUB DE GUATEMALA	10 años	EP. No.18 de fecha 13/01/2020, Notario Sergio Antonio Escobar Esteban	<p>ÁREA: 9,624.63m<sup>2</sup>          Bien inmueble urbano inscrito en el Registro General de la Propiedad de la Zona Central, al número doscientos veintiséis (226), folio ciento cincuenta (150) de libro veinte (20) de Guatemala</p> <p>FINCA:</p> <p>TIPO: Hangar</p> <p>PROPIETARIO: Estado de Guatemala</p> <p>UBICACIÓN FÍSICA: Aeropuerto Internacional La Aurora</p> <p>ÁREA: 123.14 m<sup>2</sup></p> <p>FINCA:</p> <p>TIPO: LOCAL COMERCIAL</p> <p>PROPIETARIO: Estado de Guatemala</p> <p>UBICACIÓN FÍSICA: Aeropuerto Internacional La Aurora</p> <p>ÁREA: 2857.39 m<sup>2</sup></p> <p>FINCA:</p> <p>TIPO: Hangar</p> <p>PROPIETARIO: Estado de Guatemala</p> <p>UBICACIÓN FÍSICA: Aeropuerto Internacional La Aurora</p>	<p>AERoclUB DE GUATEMALA</p> <p>NOMBRE:</p> <p>NIT:</p> <p>XOMARA BEATRIZ MARROQUIN MARTINEZ/CAFETERIA TG-FOOD</p> <p>NOMBRE:</p> <p>NIT:</p> <p>BA AVIACIÓN, SOCIEDAD ANÓNIMA</p>	<p>Q.144,369.45</p> <p>Q.1,103.33</p> <p>Q.19,859.94</p> <p>Q.6,605.90</p> <p>Q.396,354.00</p>	<p>25986501</p>
108	HSW-14	ÁREA DE CAFETERIA	5 años	EP. No. 46 de fecha 14/07/2020, ante el Notario Ana Lucía Cerna Marroquín	<p>ÁREA: 123.14 m<sup>2</sup></p> <p>FINCA:</p> <p>TIPO: LOCAL COMERCIAL</p> <p>PROPIETARIO: Estado de Guatemala</p> <p>UBICACIÓN FÍSICA: Aeropuerto Internacional La Aurora</p>	<p>NOMBRE:</p> <p>NIT:</p>	<p>Q.1,103.33</p>	<p>28789075</p>
109	HSW-14A	AEROMECHANICA	10 años	EP No. 78 28/11/2019 Notario Sergio Alejandro Peña Mandujano	<p>ÁREA: 2857.39 m<sup>2</sup></p> <p>FINCA:</p> <p>TIPO: Hangar</p> <p>PROPIETARIO: Estado de Guatemala</p> <p>UBICACIÓN FÍSICA: Aeropuerto Internacional La Aurora</p>	<p>NOMBRE:</p> <p>NIT:</p>	<p>Q.6,605.90</p>	<p>6315-0</p>




110	I-3	ÁREA DE HANGAR	10 AÑOS	EP No. 26 02/03/2022, Notario Roberto Samuel Solórzano Hernández	ÁREA	4764.01m <sup>2</sup>	NOMBRE:  NIT:	HELICOPTEROS Y AVIONES DE GUATEMALA. SOCIEDAD ANÓNIMA	Q	5,302,904.40
					FINCA:	Bien inmueble urbano inscrito en el Registro General de la Propiedad de la Zona Central, al número doscientos veintiséis (226), folio ciento cincuenta (150) de libro veinte (20) de Guatemala				
					TIPO:	Hangar				
					PROPIETARIO: UBICACIÓN FÍSICA:	Estado de Guatemala Aeropuerto Internacional La Aurora				
111	I-3A	ÁREA DE HANGAR	10 AÑOS	EP No. 27 02/03/2022, Notario Roberto Samuel Solórzano Hernández	ÁREA	3122.63m <sup>2</sup>	NOMBRE:  NIT:	HELICOPTEROS Y AVIONES DE GUATEMALA. SOCIEDAD ANÓNIMA	Q	44,190.87
					FINCA:	Bien inmueble urbano inscrito en el Registro General de la Propiedad de la Zona Central, al número doscientos veintiséis (226), folio ciento cincuenta (150) de libro veinte (20) de Guatemala				
					TIPO:	Hangar				
					PROPIETARIO: UBICACIÓN FÍSICA:	Estado de Guatemala Aeropuerto Internacional La Aurora				
112	I-4	ÁREA DE HANGAR	2 años	CONTRATO ADTIVO. No. DS-18-2021 de fecha 12/08/2021	ÁREA	1849.73m <sup>2</sup>	NOMBRE:  NIT:	GUATE HANGAR, S.A.	Q	22,575.32
					FINCA:	Bien inmueble urbano inscrito en el Registro General de la Propiedad de la Zona Central, al número doscientos veintiséis (226), folio ciento cincuenta (150) de libro veinte (20) de Guatemala				
					TIPO:	Hangar				
					PROPIETARIO: UBICACIÓN FÍSICA:	Estado de Guatemala Aeropuerto Internacional La Aurora				
									Q	2,709,038.40
									Q	Q.14,268.59
									Q	Q.342,446.92




113	J-1	ÁREA DE HANGAR	10 años	CONTRATO No. DS-009-2016 22/01/2016	ÁREA	195.00m <sup>2</sup>	Bien inmueble urbano inscrito en el Registro General de la Propiedad de la Zona Central, al número doscientos veintiséis (226), folio ciento cincuenta (150) de libro veinte (20) de Guatemala	NOMBRE:	AEROTAXIS, S.A.	Q.782.4	Q.93,888.00
					FINCA:						
					TIPO:	Hangar					
					PROPIETARIO:	Estado de Guatemala					
		UBICACIÓN FÍSICA:	Aeropuerto Internacional La Aurora		NIT:	460698-1					
114	J-2	ÁREA DE HANGAR	10 años	CONTRATO No. DS-010-2016 22/1/2016	ÁREA	267.00m <sup>2</sup>	Bien inmueble urbano inscrito en el Registro General de la Propiedad de la Zona Central, al número doscientos veintiséis (226), folio ciento cincuenta (150) de libro veinte (20) de Guatemala	NOMBRE:	IRMA YOLANDA MEDINILLA HERRERA	Q.1,974.85	Q.236,982.00
					FINCA:						
					TIPO:	Hangar					
					PROPIETARIO:	Estado de Guatemala					
		UBICACIÓN FÍSICA:	Aeropuerto Internacional La Aurora		NIT:	480443-0					
115	J-3	ÁREA DE HANGAR	15 años	EP No. 1 06/01/2017 Notario Luis Alfonso Tobar Lima; EP. No. 17 de Modificación del 20/04/2018	ÁREA	3759.63m <sup>2</sup>	Bien inmueble urbano inscrito en el Registro General de la Propiedad de la Zona Central, al número doscientos veintiséis (226), folio ciento cincuenta (150) de libro veinte (20) de Guatemala	NOMBRE:	GIBSON, S.A.	Q.5,130,928.80	Q.28,505.16
					FINCA:						
					TIPO:	Hangar					
					PROPIETARIO:	Estado de Guatemala					
		UBICACIÓN FÍSICA:	Aeropuerto Internacional La Aurora		NIT:	26731282					
116	J-4	ÁREA DE HANGAR	2 años	DS-12-2022 DE FECHA 15/03/2022	ÁREA	1890.05m <sup>2</sup>	Bien inmueble urbano inscrito en el Registro General de la Propiedad de la Zona Central, al número doscientos veintiséis (226), folio ciento cincuenta (150) de libro veinte (20) de Guatemala	NOMBRE:	SERVICIOS Y ASESORIAS GABO, S.A.	Q.25,072.12	Q.601,730.88
					FINCA:						
					TIPO:	Hangar					
					PROPIETARIO:	Estado de Guatemala					
		UBICACIÓN FÍSICA:	Aeropuerto Internacional La Aurora		NIT:	64432					



118	J-6	ÁREA DE HANGAR	2 años	CONTRATO No. DS-02-2023 DE 11/01/2023	<p>ÁREA</p> <p>FINCA:</p> <p>TIPO:</p> <p>PROPIETARIO:</p> <p>UBICACIÓN FÍSICA:</p> <p>ÁREA</p>	<p>Bien inmueble urbano inscrito en el Registro General de la Propiedad de la Zona Central, al número doscientos veintiséis (226), folio ciento cincuenta (150) de libro veinte (20) de Guatemala</p> <p>Hangar</p> <p>Estado de Guatemala</p> <p>Aeropuerto Internacional La Aurora</p> <p>2095.61m<sup>2</sup></p>	<p>SERVICIOS Y ASESORIAS GABO, S.A.</p> <p>NOMBRE:</p> <p>NIT:</p> <p>64432</p> <p>Q.7,580.10</p> <p>Q.909,612.00</p>
119	J-7	ÁREA DE HANGAR	10 años	CONTRATO No. DS-064-2015 12/06/2015	<p>ÁREA</p> <p>FINCA:</p> <p>TIPO:</p> <p>PROPIETARIO:</p> <p>UBICACIÓN FÍSICA:</p> <p>ÁREA</p>	<p>Bien inmueble urbano inscrito en el Registro General de la Propiedad de la Zona Central, al número doscientos veintiséis (226), folio ciento cincuenta (150) de libro veinte (20) de Guatemala</p> <p>Hangar</p> <p>Estado de Guatemala</p> <p>Aeropuerto Internacional La Aurora</p> <p>480.00m<sup>2</sup></p>	<p>HELICOPTEROS SJT, S.A.</p> <p>NOMBRE:</p> <p>NIT:</p> <p>5326168</p> <p>Q.16,714.00</p> <p>Q.2,005,680.00</p>
120	K-1	ÁREA DE HANGAR	10 años	CONTRATO No. 76-2011 4/11/2011	<p>ÁREA</p> <p>FINCA:</p> <p>TIPO:</p> <p>PROPIETARIO:</p> <p>UBICACIÓN FÍSICA:</p> <p>ÁREA</p>	<p>Bien inmueble urbano inscrito en el Registro General de la Propiedad de la Zona Central, al número doscientos veintiséis (226), folio ciento cincuenta (150) de libro veinte (20) de Guatemala</p> <p>Hangar</p> <p>Estado de Guatemala</p> <p>Aeropuerto Internacional La Aurora</p> <p>4790.18m<sup>2</sup></p>	<p>7550399-5</p> <p>NOMBRE:</p> <p>NIT:</p> <p>Q.2,400.00</p> <p>Q.288,000.00</p>
121	K-2	ÁREA DE HANGAR	15 años	CONTRATO ADMINISTRATIVO No. DS-001-2015 Y MODIFICACIÓN: DS-28-2018 06/04/2018	<p>ÁREA</p> <p>FINCA:</p> <p>TIPO:</p> <p>PROPIETARIO:</p> <p>UBICACIÓN FÍSICA:</p> <p>ÁREA</p>	<p>Bien inmueble urbano inscrito en el Registro General de la Propiedad de la Zona Central, al número doscientos veintiséis (226), folio ciento cincuenta (150) de libro veinte (20) de Guatemala</p> <p>Hangar</p> <p>Estado de Guatemala</p> <p>Aeropuerto Internacional La Aurora</p>	<p>AYAU CALLAWAY Y COMPAÑIA LIMITADA (AVCOM)</p> <p>NOMBRE:</p> <p>NIT:</p> <p>37015-3</p> <p>Q.33,600.25</p> <p>Q.6,524,899.17</p>



122	K-2A	ÁREA DE HANGAR	15 años	E.P. No. 7 de fecha 22/03/2018, ante Notaría Ada Luisa Alvarado del Valle	ÁREA	3820.44m <sup>2</sup>	Bien inmueble urbano inscrito en el Registro General de la Propiedad de la Zona Central, al número doscientos veintiséis (226), folio ciento cincuenta (150) de libro veinte (20) de Guatemala	NOMBRE:	SERVICIOS LARIMAR, SOCIEDAD ANÓNIMA	Q. 4,728,682.80
					FINCA:					
					TIPO:	Hangar				
					PROPIETARIO:	Estado de Guatemala				
		UBICACIÓN FÍSICA:		Aeropuerto Internacional La Aurora	NIT:	99231379	Q. 26,270.46			
123	K-3	ÁREA DE HANGAR	5 años	E.P. No. 87 de fecha 9/09/2021, Notario William Walter Monroy Lucero	ÁREA	630.21m <sup>2</sup>	Bien inmueble urbano inscrito en el Registro General de la Propiedad de la Zona Central, al número doscientos veintiséis (226), folio ciento cincuenta (150) de libro veinte (20) de Guatemala	NOMBRE:	SERVICIOS AGROPECUARIOS NACIONALES, SOCIEDAD ANÓNIMA	Q. 308,443.20
					FINCA:					
					TIPO:	Hangar				
					PROPIETARIO:	Estado de Guatemala				
		UBICACIÓN FÍSICA:		Aeropuerto Internacional La Aurora	NIT:	64556662	Q. 5,140.72			
124	K-4	ÁREA DE HANGAR	15 años	E.P. No. 20 29/07/2019 Notario Joel Ortoniel Chávez Gramajo	ÁREA	4232.29m <sup>2</sup>	Bien inmueble urbano inscrito en el Registro General de la Propiedad de la Zona Central, al número doscientos veintiséis (226), folio ciento cincuenta (150) de libro veinte (20) de Guatemala	NOMBRE:	TRANSPORTES AEREOS GUATEMALTECOS, S.A.	Q. 32,995.68
					FINCA:					
					TIPO:	Hangar				
					PROPIETARIO:	Estado de Guatemala				
		UBICACIÓN FÍSICA:		Aeropuerto Internacional La Aurora	NIT:	527303K	Q. 593,922.24			



125	K-5	ÁREA DE HANGAR	2 AÑOS	CONTRATO ADMINISTRATIVO No. DS-10-2019, de fecha 19/03/2019	ÁREA	3032.16m <sup>2</sup>	ENLACES AEREOS, S.A.	Q.23,465.62	Q.569,174.88
					FINCA:	Bien inmueble urbano inscrito en el Registro General de la Propiedad de la Zona Central, al número doscientos veintiséis (226), folio ciento cincuenta (150) de libro veinte (20) de Guatemala			
					TIPO:	Hangar			
					PROPIETARIO:	Estado de Guatemala			
					UBICACIÓN FÍSICA:	Aeropuerto Internacional La Aurora	NIT:	5333531-7	
126	K-6	ÁREA DE HANGAR	2 AÑOS	CONTRATO ADMINISTRATIVO No. DS-11-2019, de fecha 19/03/2019	ÁREA	2063.23m <sup>2</sup>	DESARROLLO DE INVERSIONES ACULVINAC, S.A.	Q.16,110.53	Q.386,652.72
					FINCA:	Bien inmueble urbano inscrito en el Registro General de la Propiedad de la Zona Central, al número doscientos veintiséis (226), folio ciento cincuenta (150) de libro veinte (20) de Guatemala			
					TIPO:	Hangar			
					PROPIETARIO:	Estado de Guatemala			
					UBICACIÓN FÍSICA:	Aeropuerto Internacional La Aurora	NIT:	1198904-1	
127	K-7	ÁREA DE HANGAR	15 años	EP. No. 21, 29/07/2019, Notario Joel Otoniel Chávez Gramajo	ÁREA	2484.80m <sup>2</sup>	TRANSPORTES AEREOS GUATEMALTECOS, S.A.	Q.19,374.88	Q.348,747.84
					FINCA:	Bien inmueble urbano inscrito en el Registro General de la Propiedad de la Zona Central, al número doscientos veintiséis (226), folio ciento cincuenta (150) de libro veinte (20) de Guatemala			
					TIPO:	Hangar			
					PROPIETARIO:	Estado de Guatemala			
					UBICACIÓN FÍSICA:	Aeropuerto Internacional La Aurora	NIT:	527303K	



128	L-1	ÁREA DE HANGAR	10 años	CONTRATO No. DS-016-2016.02/02/2016	<p>ÁREA: 7843.47m<sup>2</sup></p> <p>FINCA: Bien inmueble urbano inscrito en el Registro General de la Propiedad de la Zona Central, al número doscientos veintiséis (226), folio ciento cincuenta (150) de libro veinte (20) de Guatemala</p> <p>TIPO: Hangar</p> <p>PROPIETARIO: Estado de Guatemala</p> <p>UBICACIÓN FÍSICA: Aeropuerto Internacional La Aurora</p>	<p>NOMBRE: AERONAVES, SOCIEDAD ANÓNIMA</p> <p>NIT: 347469</p>	Q.35,290.70	Q.4,234,884.00
129	L-1A							
130	L-1B	ÁREA DE HANGAR	2 AÑOS	CONTRATO ADMINISTRATIVO DS-14-2022, 28/03/2022	<p>ÁREA: 216.00m<sup>2</sup></p> <p>FINCA: Bien inmueble urbano inscrito en el Registro General de la Propiedad de la Zona Central, al número doscientos veintiséis (226), folio ciento cincuenta (150) de libro veinte (20) de Guatemala</p> <p>TIPO: Hangar</p> <p>PROPIETARIO: Estado de Guatemala</p> <p>UBICACIÓN FÍSICA: Aeropuerto Internacional La Aurora</p>	<p>NOMBRE: AERONAVES S.A.</p> <p>NIT: 347469</p>	1209.6	29,030.40


UNIDAD DE ASESORIA JURÍDICA  
REGISTRARÍA GENERAL DE ADMINISTRACIÓN  
DGAC

131	L-2	ÁREA DE HANGAR	5 años	EP No. 27 13/02/2020 Notario Sergio Antonio Escobar Esteban	<p>ÁREA: 3684.92m<sup>2</sup></p> <p>FINCA: Bien inmueble urbano inscrito en el Registro General de la Propiedad de la Zona Central, al número doscientos veintiséis (226), folio ciento cincuenta (150) de libro veinte (20) de Guatemala</p> <p>TIPO: Hangar</p> <p>PROPIETARIO: Estado de Guatemala</p> <p>UBICACIÓN FÍSICA: Aeropuerto Internacional La Aurora</p>	<p>NOMBRE: IMPORTAVIA, S.A.</p> <p>NIT: 414954-8</p>	Q.25,082.51	Q.1,504,950.60
132	L-3	ÁREA DE HANGAR	15 AÑOS	EP 44 de fecha 13/08/2021 Notaria Ingrid Michelle Ortiz Paiz	<p>ÁREA: 2956.57m<sup>2</sup></p> <p>FINCA: Bien inmueble urbano inscrito en el Registro General de la Propiedad de la Zona Central, al número doscientos veintiséis (226), folio ciento cincuenta (150) de libro veinte (20) de Guatemala</p> <p>TIPO: Hangar</p> <p>PROPIETARIO: Estado de Guatemala</p> <p>UBICACIÓN FÍSICA: Aeropuerto Internacional La Aurora</p>	<p>NOMBRE: TRANSP. TERR Y AEREO DE CENTRO AMERICA, S.A.</p> <p>NIT: 1078518</p>	Q.21,063.96	3,791,511.00
133	L-4	ÁREA DE HANGAR	5 años	EP No. 146 08/10/2004 Notario Juan Jose Morales Ruiz	<p>ÁREA: 8722.10m<sup>2</sup></p> <p>FINCA: Bien inmueble urbano inscrito en el Registro General de la Propiedad de la Zona Central, al número doscientos veintiséis (226), folio ciento cincuenta (150) de libro veinte (20) de Guatemala</p> <p>TIPO: Hangar</p> <p>PROPIETARIO: Estado de Guatemala</p> <p>UBICACIÓN FÍSICA: Aeropuerto Internacional La Aurora</p>	<p>NOMBRE: ARMANDO RENE MOREL ALTEMBACH Y COMPAÑIA LIMITADA</p> <p>NIT: 98367-5</p>	Q.11,091.00	Q.665,460.00


UNIDAD DE ASesorIA JURÍDICA  
DIRECCIÓN GENERAL DE ASesorIA JURÍDICA  
DGAC



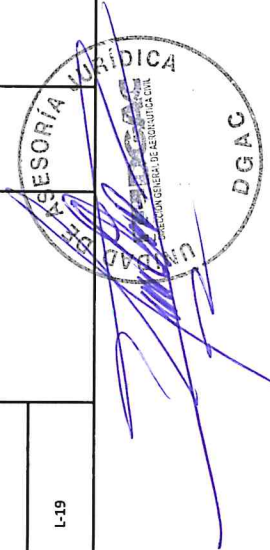
134	L-5	ÁREA DE HANGAR	4 años	EP. NO. 64 de fecha 27/05/2021, Notario Eño Ismael López Beyer	ÁREA FINCA: TIPO: PROPIETARIO: UBICACIÓN FÍSICA:	4285.03m <sup>2</sup> Bien inmueble urbano inscrito en el Registro General de la Propiedad de la Zona Central, al número doscientos veintiséis (226), folio ciento cincuenta (150) de libro veinte (20) de Guatemala Hangar Estado de Guatemala Aeropuerto Internacional La Aurora 3633.42m <sup>2</sup>	NOMBRE: NIT:	CAMPIELLOS, SOCIEDAD ANÓNIMA 3960684 NIT:	Q. 30,140.72 Q.1,446,754.56	
135	L-6									
136	L-7	ÁREA DE HANGAR	2 AÑOS	CONTRATO ADMITIVO. No. DS-35-2021 DE DE FECHA 11/10/2021	ÁREA FINCA: TIPO: PROPIETARIO: UBICACIÓN FÍSICA:	Bien inmueble urbano inscrito en el Registro General de la Propiedad de la Zona Central, al número doscientos veintiséis (226), folio ciento cincuenta (150) de libro veinte (20) de Guatemala Hangar Estado de Guatemala Aeropuerto Internacional La Aurora 817.30m <sup>2</sup>	NOMBRE: NIT:	TRANSLATIN, S.A 2969751-4 NIT:	Q. 28,997.96 Q. 695,951.04	
137	L-8	ÁREA DE HANGAR	10 años	DS-014-2016 28/01/2016, MODIFICACIÓN DS-	ÁREA FINCA: TIPO: PROPIETARIO: UBICACIÓN FÍSICA:	Bien inmueble urbano inscrito en el Registro General de la Propiedad de la Zona Central, al número doscientos veintiséis (226), folio ciento cincuenta (150) de libro veinte (20) de Guatemala Hangar Estado de Guatemala Aeropuerto Internacional La Aurora	NOMBRE: NIT:	MARIA ROXANA GABRIEL ROZOTTO DE ZIMERI NIT:	Q.3,776.49 Q.453,178.80	




138	L-10	ÁREA DE HANGAR	5 AÑOS	EP, NO. 15 de fecha 27 de mayo de 2021, Notario Erick Federico Ponce Solis	228.78m <sup>2</sup> Bien inmueble urbano inscrito en el Registro General de la Propiedad de la Zona Central, al número doscientos veintiséis (226), folio ciento cincuenta (150) de libro veinte (20) de Guatemala	NOMBRE:  NIT:	AVIACORP, S.A.  10140034  NIT:	Q.14,112.73  Q. 846,763.80	
									TIPO: Hangar
									PROPIETARIO: Estado de Guatemala UBIACACIÓN FÍSICA: Aeropuerto Internacional La Aurora
139	L-11	ÁREA DE HANGAR	2 AÑOS	CONTRATO ADMITIVO, No. DS-62-2018, DE FECHA 16/11/2018	1543.95m <sup>2</sup> Bien inmueble urbano inscrito en el Registro General de la Propiedad de la Zona Central, al número doscientos veintiséis (226), folio ciento cincuenta (150) de libro veinte (20) de Guatemala	NOMBRE:  NIT:	SERGIO ADOLFO RASKOSKY HOLMANN  2955377  NIT:	Q.7,446.60  Q.178,718.40	
									TIPO: Hangar
									PROPIETARIO: Estado de Guatemala UBIACACIÓN FÍSICA: Aeropuerto Internacional La Aurora
140	L-13	ÁREA DE HANGAR	5 años	34-2002 25/2/2002	7841.78m <sup>2</sup> Bien inmueble urbano inscrito en el Registro General de la Propiedad de la Zona Central, al número doscientos veintiséis (226), folio ciento cincuenta (150) de libro veinte (20) de Guatemala	NOMBRE:  NIT:	AEROFOTO CENTROAMERICANA, S.A.  1406531  NIT:	Q.1,176,267.00  Q.2,751.84  Q.66,044.16	
									TIPO: Hangar
									PROPIETARIO: Estado de Guatemala UBIACACIÓN FÍSICA: Aeropuerto Internacional La Aurora
141	L-13A	ÁREA DE HANGAR	2 años	CONTRATO ADMINISTRATIVO No. DS-24-2018, de fecha 27/03/2018	454.50m <sup>2</sup> Bien inmueble urbano inscrito en el Registro General de la Propiedad de la Zona Central, al número doscientos veintiséis (226), folio ciento cincuenta (150) de libro veinte (20) de Guatemala	NOMBRE:  NIT:	AEROFOTO CENTROAMERICANA, S.A.  1406531  NIT:	Q.1,176,267.00  Q.2,751.84  Q.66,044.16	
									TIPO: Hangar
									PROPIETARIO: Estado de Guatemala UBIACACIÓN FÍSICA: Aeropuerto Internacional La Aurora



143	L-15	ÁREA DE HANGAR	5 años	E.P., NUMERO 10 DE FECHA 25/11/2019 NOTARIO ENRIQUE ASTURIAS FONTANA	ÁREA 300.00m <sup>2</sup> FINCA: Bien inmueble urbano inscrito en el Registro General de la Propiedad de la Zona Central, al número doscientos veintiséis (226), folio ciento cincuenta (150) de libro veinte (20) de Guatemala	AEROSERVICIOS GT. SOCIEDAD ANÓNIMA	NOMBRE: 83876316 NIT: Q. 1,261.58	Q.30,277.92
144	L-16	ÁREA DE HANGAR	15 años	EP. 42 de fecha 23/08/2021 Notario Alvaro Hurtado Bocaletti	ÁREA 1313.21m <sup>2</sup> FINCA: Bien inmueble urbano inscrito en el Registro General de la Propiedad de la Zona Central, al número doscientos veintiséis (226), folio ciento cincuenta (150) de libro veinte (20) de Guatemala	BEECHCRAFT DE GUATEMALA, S.A.	NOMBRE: 983675 NIT: Q. 7,672.82	1,381,107.60
145	L-17	ÁREA DE HANGAR	2 AÑOS	CONTRATO ADMINISTRATIVO No. DS-08-2019	ÁREA 322.00m <sup>2</sup> FINCA: Bien inmueble urbano inscrito en el Registro General de la Propiedad de la Zona Central, al número doscientos veintiséis (226), folio ciento cincuenta (150) de libro veinte (20) de Guatemala	JORGE ARNULFO PEREZ RODRIGUEZ	NOMBRE: 86828-0 NIT: Q.1.618.52	Q.38,844.48
146	L-18	ÁREA DE HANGAR	10 años	CONTRATO No. DS-005- 2016 11/01/2016	ÁREA 550.08m <sup>2</sup> FINCA: Bien inmueble urbano inscrito en el Registro General de la Propiedad de la Zona Central, al número doscientos veintiséis (226), folio ciento cincuenta (150) de libro veinte (20) de Guatemala	LOS TRES MERCADOS, S.A.	NOMBRE: 1197941-0 NIT: Q.2,364.37	Q.283,724.40
147	L-19							




148	L-20	ÁREA DE HANGAR	2 años	CONTRATO No. DS-18-2022 24/05/2022	ÁREA	262.54m <sup>2</sup>	Bien inmueble urbano inscrito en el Registro General de la Propiedad de la Zona Central, al número doscientos veintiséis (226), folio ciento cincuenta (150) de libro veinte (20) de Guatemala	NOMBRE: HELIIAGUILA, S.A.	Q. 2,760.27	Q. 66,246.48
					FINCA:					
					TIPO: PROPIETARIO: UBICACIÓN FÍSICA:	Hangar Estado de Guatemala Aeropuerto Internacional La Aurora				
149	L-21	ÁREA DE HANGAR	2 AÑOS	CONTRATO No. DS-17-2022 20/05/2022	ÁREA	294.95m <sup>2</sup>	Bien inmueble urbano inscrito en el Registro General de la Propiedad de la Zona Central, al número doscientos veintiséis (226), folio ciento cincuenta (150) de libro veinte (20) de Guatemala	NOMBRE: KENTIA, SOCIEDAD ANONIMA	Q. 1,921.78	Q. 46,122.72
					FINCA:					
					TIPO: PROPIETARIO: UBICACIÓN FÍSICA:	Hangar Estado de Guatemala Aeropuerto Internacional La Aurora				
150	L-22	ÁREA DE HANGAR	2 AÑOS	CONTRATO ADMINISTRATIVO DS-062-2019 19/09/2019	ÁREA	345.00m <sup>2</sup>	Bien inmueble urbano inscrito en el Registro General de la Propiedad de la Zona Central, al número doscientos veintiséis (226), folio ciento cincuenta (150) de libro veinte (20) de Guatemala	NOMBRE: MOSCAMED	Q. 1,692.60	Q. 40,622.40
					FINCA:					
					TIPO: PROPIETARIO: UBICACIÓN FÍSICA:	Hangar Estado de Guatemala Aeropuerto Internacional La Aurora				
151	L-23	ÁREA DE HANGAR	2 AÑOS	CONTRATO ADMITIVO No. DS-24-2021, DE FECHA 06/09/2021	ÁREA	160.60m <sup>2</sup>	Bien inmueble urbano inscrito en el Registro General de la Propiedad de la Zona Central, al número doscientos veintiséis (226), folio ciento cincuenta (150) de libro veinte (20) de Guatemala	NOMBRE: ESTACION AEREA DE GUATEMALA, S.A.	Q. 1,438.98	Q. 34,535.52
					FINCA:					
					TIPO: PROPIETARIO: UBICACIÓN FÍSICA:	Hangar Estado de Guatemala Aeropuerto Internacional La Aurora				



152	L-24	ÁREA DE HANGAR	10 años	CONTRATO No. DS-118-2015 18/12/2015	ÁREA	1600.16m <sup>2</sup>	Bien inmueble urbano inscrito en el Registro General de la Propiedad de la Zona Central, al número doscientos veintiséis (226), folio ciento cincuenta (150) de libro veinte (20) de Guatemala	NOMBRE:	MULTISERVICIOS MYS, S.A.	Q.8,518.14	Q.1,022,176.80
					FINCA:						
					TIPO:	Hangar					
					PROPIETARIO:	Estado de Guatemala					
153	L-24A	ÁREA DE HANGAR	2 años	CONTRATO ADMINISTRATIVO No. DS-47-2018 03/09/2018	ÁREA	379.89m <sup>2</sup>	Bien inmueble urbano inscrito en el Registro General de la Propiedad de la Zona Central, al número doscientos veintiséis (226), folio ciento cincuenta (150) de libro veinte (20) de Guatemala	NOMBRE:	GRUPO AEROSPECIAL, S.A.	Q.3,600.58	Q.86,413.92
					FINCA:						
					TIPO:	Hangar					
					PROPIETARIO:	Estado de Guatemala					
					UBICACIÓN FÍSICA:	Aeropuerto Internacional La Aurora			NIT:	60570342	


  
 UNIDAD DE ASESORIA JURÍDICA
   
 DGAC
   
 SECCION GENERAL DE ASESORIA JURÍDICA

154	L-25	ÁREA DE HANGAR	10 AÑOS	EP 728, de fecha 28/11/2018 Notaria Flor de María Folgar Romero	ÁREA 989.74m <sup>2</sup> FINCA: Bien inmueble urbano inscrito en el Registro General de la Propiedad de la Zona Central, al número doscientos veintiséis (226), folio ciento cincuenta (150) de libro veinte (20) de Guatemala TIPO: Hangar PROPIETARIO: Estado de Guatemala UBICACIÓN FÍSICA: Aeropuerto Internacional La Aurora	OPERACIONES AERIAS Y SERVICIOS, S.A. NOMBRE: 4235349-1 NIT:	Q.4,689.49	Q.1,100,910.00
155	L-26	ÁREA DE HANGAR	15 años	DS-033-2015.18/05/2015	ÁREA 400.00m <sup>2</sup> FINCA: Bien inmueble urbano inscrito en el Registro General de la Propiedad de la Zona Central, al número doscientos veintiséis (226), folio ciento cincuenta (150) de libro veinte (20) de Guatemala TIPO: Hangar PROPIETARIO: Estado de Guatemala UBICACIÓN FÍSICA: Aeropuerto Internacional La Aurora	AVIATION SERVICES, S.A. NOMBRE: 8807859-0 NIT:	Q.3,584.00	Q.645,120.00
156	N-1	ÁREA DE HANGAR	10 años	EP No. 10 24/10/2019 Notario Ennio Guillermo Lopez Alvarado	ÁREA 3044.83m <sup>2</sup> FINCA: Bien inmueble urbano inscrito en el Registro General de la Propiedad de la Zona Central, al número doscientos veintiséis (226), folio ciento cincuenta (150) de libro veinte (20) de Guatemala TIPO: Hangar PROPIETARIO: Estado de Guatemala UBICACIÓN FÍSICA: Aeropuerto Internacional La Aurora	CIRCULO AEREO NOMBRE: 33821038 NIT:	Gratuito	Gratuito
157	N-2	ÁREA DE HANGAR	2 años	CONTRATO ADMINISTRATIVO No. DS-029-2021, de fecha 16/09/2021	ÁREA 732.00m <sup>2</sup> FINCA: Bien inmueble urbano inscrito en el Registro General de la Propiedad de la Zona Central, al número doscientos veintiséis (226), folio ciento cincuenta (150) de libro veinte (20) de Guatemala TIPO: Hangar PROPIETARIO: Estado de Guatemala UBICACIÓN FÍSICA: Aeropuerto Internacional La Aurora	ROSSANA MAGALI BETEIA DIAZ DE REYES NOMBRE: 579646-6 NIT:	Q	125,254.56

  
 SECRETARÍA JURÍDICA  
 DGAC

158	N-3	ÁREA DE HANGAR	10 años	CONTRATO No. DS-001-2016 07/01/2016	ÁREA	561.33m <sup>2</sup>	Bien inmueble urbano inscrito en el Registro General de la Propiedad de la Zona Central, al número doscientos veintiséis (226), folio ciento cincuenta (150) de libro veinte (20) de Guatemala	INVERSIONES PERVISA, SOCIEDAD ANÓNIMA	Q.2,466.02	Q.295,922.40		
					FINCA:						NOMBRE:	
					TIPO:	Hangar					NIT:	2524874-K
		PROPIETARIO:	Estado de Guatemala									
		UBICACIÓN FÍSICA:	Aeropuerto Internacional La Aurora									
159	N-4	ÁREA DE HANGAR	2 AÑOS	CONTRATO ADMINISTRATIVO DS-052-2019, 26/08/2019	ÁREA	879.84m <sup>2</sup>	Bien inmueble urbano inscrito en el Registro General de la Propiedad de la Zona Central, al número doscientos veintiséis (226), folio ciento cincuenta (150) de libro veinte (20) de Guatemala	EDGAR RENE REYES GARZONA	Q.5,228.35	Q.125,480.40		
					FINCA:						NOMBRE:	
					TIPO:	Hangar					NIT:	357504-7
		PROPIETARIO:	Estado de Guatemala									
		UBICACIÓN FÍSICA:	Aeropuerto Internacional La Aurora									


UNIDAD DE ASesorIA JURÍDICA  
 BANCO AEROPUERTO INTERNACIONAL LA AURORA  
 DGAC

160	N-5	ÁREA DE HANGAR	15 AÑOS	EP. No. 32, de fecha 23/05/2019. Ante notario Sergio Antonio Escobar Esteban	<p>ÁREA: 807.00m<sup>2</sup></p> <p>FINCA: Bien inmueble urbano inscrito en el Registro General de la Propiedad de la Zona Central, al número doscientos veintiséis (226), folio ciento cincuenta (150) de libro veinte (20) de Guatemala</p> <p>TIPO: Hangar</p> <p>PROPIETARIO: Estado de Guatemala</p> <p>UBICACIÓN FÍSICA: Aeropuerto Internacional La Aurora</p> <p>ÁREA: 1200.m007</p>	<p>ÁREA 51, SOCIEDAD ANÓNIMA</p> <p>98811533</p> <p>NIT: Q.4,337.76</p>	Q.780,796.80
161	N-6	ÁREA DE HANGAR	15 años	003-1996.10/1/96	<p>FINCA: Bien inmueble urbano inscrito en el Registro General de la Propiedad de la Zona Central, al número doscientos veintiséis (226), folio ciento cincuenta (150) de libro veinte (20) de Guatemala</p> <p>TIPO: Hangar</p> <p>PROPIETARIO: Estado de Guatemala</p> <p>UBICACIÓN FÍSICA: Aeropuerto Internacional La Aurora</p> <p>ÁREA: 330.27m<sup>2</sup></p>	<p>NIT: Q.3,000.00</p>	Q.540,000.00
162	N-7	ÁREA DE HANGAR	15 años	EP No. 14.07/11/2017 Notario Roberto Antonio Pastor Cojulin	<p>FINCA: Bien inmueble urbano inscrito en el Registro General de la Propiedad de la Zona Central, al número doscientos veintiséis (226), folio ciento cincuenta (150) de libro veinte (20) de Guatemala</p> <p>TIPO: Hangar</p> <p>PROPIETARIO: Estado de Guatemala</p> <p>UBICACIÓN FÍSICA: Aeropuerto Internacional La Aurora</p> <p>ÁREA: 650.55m<sup>2</sup></p>	<p>ALFREDO ANTONIO CIFUENTES LARA</p> <p>17287669</p> <p>NIT: Q.1,600.09</p>	Q.288,016.20
163	N-8	ÁREA DE HANGAR	10 años	DS-002-2016 7/1/2016	<p>FINCA: Bien inmueble urbano inscrito en el Registro General de la Propiedad de la Zona Central, al número doscientos veintiséis (226), folio ciento cincuenta (150) de libro veinte (20) de Guatemala</p> <p>TIPO: Hangar</p> <p>PROPIETARIO: Estado de Guatemala</p> <p>UBICACIÓN FÍSICA: Aeropuerto Internacional La Aurora</p>	<p>AEROTRANSPORTES ESPECIALIZADOS, SOCIEDAD ANÓNIMA</p> <p>3818924-0</p> <p>NIT: Q.3,686.73</p>	Q.442,407.60







164	N-8A	ÁREA DE HANGAR	5 años	EP. 37, 04/12/2019, Notario ERI RAFAEL PALMA VALENZUELA	<p>ÁREA</p> <p>FINCA:</p> <p>TIPO:</p> <p>PROPIETARIO:</p> <p>UBICACIÓN FÍSICA:</p>	<p>101.93m<sup>2</sup></p> <p>Bien inmueble urbano inscrito en el Registro General de la Propiedad de la Zona Central, al número doscientos veintiséis (226), folio ciento cincuenta (150) de libro veinte (20) de Guatemala</p> <p>Hangar</p> <p>Estado de Guatemala</p>	<p>NOMBRE:</p> <p>NIT:</p>	<p>ELIDA ALBERTINA RAFAEL ROJAS DE CHACÓN</p> <p>4885423-9</p>	<p>Q. 913.29</p>	<p>Q. 16,439.22</p>
-----	------	----------------	--------	---	---	---	----------------------------	--	------------------	---------------------


  
 UNIDAD DE ASESORIA JURÍDICA  
 DGAC

**ÁREA DE GASOLINERAS AILA**

No.	HANGAR	MOTIVO DEL ARRENDAMIENTO Y USO	PLAZO	FECHA DE APROBACION DEL CONTRATO	CARACTERÍSTICAS DEL BIEN			ARRENDATARIO	RENTA MENSUAL
1	HNW-1	PUMA ENERGY, BAHAMAS, SOCIEDAD ANÓNIMA	CONTRATO DS-084-2015 01/07/2015	Finalizará 3 meses después de inicio de operaciones de la nueva terminal de combustible de conformidad con Licitación Pública Internacional que se realice	ÁREA	4275.42 MZ		PUMA ENERGY, BAHAMAS SOCIEDAD ANÓNIMA	
					FINCA:	Bien Inmueble urbano inscrito en el Registro General de la Propiedad de la Zona Central, al número doscientos veintiséis (226), folio ciento cincuenta (150) de libro veinte (20) de Guatemala			
					TIPO:	ÁREA DE COMBUSTIBLE			
					UBICACIÓN FÍSICA:	Estado de Guatemala			
					PROPIETARIO:	Aeropuerto Internacional La Aurora		545558-8	NIT:
2	HNW-2	CHEVRON GUATEMALA INC.	DS-085-2015 01/07/2015	Finalizará 3 meses después de inicio de operaciones de la nueva terminal de combustible de conformidad con Licitación Pública Internacional que se realice	ÁREA	4562.68M2		CHEVRON GUATEMALA INC.	
					FINCA:	Bien Inmueble urbano inscrito en el Registro General de la Propiedad de la Zona Central, al número doscientos veintiséis (226), folio ciento cincuenta (150) de libro veinte (20) de Guatemala			
					TIPO:	ÁREA DE COMBUSTIBLE			
					UBICACIÓN FÍSICA:	Estado de Guatemala			
					PROPIETARIO:	Aeropuerto Internacional La Aurora		32935-5	NIT:
3	HNW-4	LIQUIDOS Y QUIMICOS, S.A.	DS-026-2015 22/04/2015 MODIFICACIONES DS-057-2015 05/06/2015 DS-029-2015 30/04/2015	Finalizará 3 meses después de inicio de operaciones de la nueva terminal de combustible de conformidad con Licitación Pública Internacional que se realice	ÁREA			LIQUIDOS Y QUIMICOS, S.A.	
					FINCA:	Bien Inmueble urbano inscrito en el Registro General de la Propiedad de la Zona Central, al número doscientos veintiséis (226), folio ciento cincuenta (150) de libro veinte (20) de Guatemala			
					TIPO:	ÁREA DE COMBUSTIBLE			
					UBICACIÓN FÍSICA:	Estado de Guatemala			
					PROPIETARIO:	Aeropuerto Internacional La Aurora		485472-1	NIT:
					PROPIETARIO:	Estado de Guatemala			

ÁREAS DADAS EN ARRENDAMIENTO PARA HANDLING (USO RAMPA)									
No.	HANGAR	MOTIVO DEL ARRENDAMIENTO Y	PLAZO	FECHA DE APROBACION	CARACTERÍSTICAS DEL BIEN	ARRENDATARIO	VALOR MENSUAL	MONTO TOTAL DEL CONTRATO	
1	SPE 2-98 area unicamente para rampa	EXPORTADORA DE CARDAMOMO Y CAFÉ, S.A.	15 años	CONTRATO No. 77-2011 08/11/2011	UBICACIÓN FÍSICA:	EXPORTADORA DE CARDAMOMO Y CAFÉ, S.A. NOMBRE: NIT:	Q.491.55	Q.88,479.00	
					FINCA:				
					TIPO:				
					PROPIETARIO:				
2	FN-1-25 Y STP-1-1050	AVIASERVICIOS, SA.	5 años	CONTRATO No. DS-099-2015 8/6/2015	UBICACIÓN FÍSICA:	AVIASERVICIOS, SA. NOMBRE: NIT:	Q.76,570.82	Q.4,594,249.20	
					FINCA:				
					TIPO:				
					PROPIETARIO:				
3	STP-2	LAATS, S.A.	15 AÑOS	EP No. 41 02/09/2019 Notario Joel Oloniel Chávez Gramajo	UBICACIÓN FÍSICA:	LAATS, S.A. NOMBRE: NIT:	Q.8,064.00	Q.1,451,520.00	
					FINCA:				
					TIPO:				
					PROPIETARIO:				




4	FN-1-14 Y STP-3-1178	SERVICIOS AEREOS GUATEMALTECOS S. A.	10 años	CONTRATO No. DS- 006-2016 11/1/2016	FINCA:			Bien inmueble urbano inscrito en el Registro General de la Propiedad de la Zona Central, al número doscientos veintiséis (226), folio ciento cincuenta (150) de libro veinte (20) de Guatemala	SERVICIOS AEREOS GUATEMALTEC OS S. A.	Q.41,555.47	Q.4,986,656.40
					TIPO:	NOMBRE:	NIT:				
					PROPIETARIO:	Rampa, Oficina y Bodega					
UBICACIÓN FISICA:			Aeropuerto Internacional La Aurora			Estado de Guatemala					
5	STP-4	COMPAÑIA PANAMENA DE AVIACION, S.A.	2 años	CONTRATO No. DS- 038-2019 15/07/2019	FINCA:			Bien inmueble urbano inscrito en el Registro General de la Propiedad de la Zona Central, al número doscientos veintiséis (226), folio ciento cincuenta (150) de libro veinte (20) de Guatemala	COMPAÑIA PANAMENA DE AVIACION, S.A.	Q.16,800.00	Q.403,200.00
					TIPO:	NOMBRE:	NIT:				
					PROPIETARIO:	Rampa					
UBICACIÓN FISICA:			Aeropuerto Internacional La Aurora			Estado de Guatemala					

The image shows a handwritten signature in blue ink, which appears to be 'Miguel Ángel...', written over a circular official stamp. The stamp contains the text 'UNIDAD DE ASESORIA JURÍDICA' at the top, 'DGAC' at the bottom, and 'DIRECCIÓN GENERAL DE REGISTRO Y CATASTRO' in the center.

6	FN-126, A1-2-26 Y STP-50-TAG	TRANSPORTES AEREOS GUATEMALTECOS, S.A.	5 años	CONTRATO ADMINISTRATIVO No. 001-2014 13/2/2014	FINCA: TIPO: PROPIETARIO: UBICACIÓN FISICA:	Bien inmueble urbano inscrito en el Registro General de la Propiedad de la Zona Central, al número doscientos veintiséis (226), folio ciento cincuenta (150) de libro veinte (20) de Guatemala Rampa, Oficina y Bodega Estado de Guatemala Aeropuerto Internacional La Aurora	NOMBRE: NIT:	TRANSPORTES AEREOS GUATEMALTECOS, S.A. 527903K	Q.6,035.46	Q.362,127.60
7	HNW-10	SAG	5 años	EP. NO. 11 06/02/2020 Notario Jose Arturo Pellicer Arellano	FINCA: TIPO: PROPIETARIO: UBICACIÓN FISICA:	Bien inmueble urbano inscrito en el Registro General de la Propiedad de la Zona Central, al número doscientos veintiséis (226), folio ciento cincuenta (150) de libro veinte (20) de Guatemala Equipo de Servicios en Tierra Estado de Guatemala Aeropuerto Internacional La Aurora	NOMBRE: NIT:		Q.2,620.00	Q.31,440.00
8	HNW-12	LAATS, S.A.	10 años	Escritura Pública No. 1, de fecha 20/02/2019, ante el Notario Roberto Carlos García Solares	FINCA: TIPO: PROPIETARIO: UBICACIÓN FISICA:	Bien inmueble urbano inscrito en el Registro General de la Propiedad de la Zona Central, al número doscientos veintiséis (226), folio ciento cincuenta (150) de libro veinte (20) de Guatemala Bodega y taller Estado de Guatemala Aeropuerto Internacional La Aurora	NOMBRE: NIT:	LAATS, S.A. 7216831	Q.8,736.00	Q.1,048,320.00
9		LAATS, S.A.	10 años	Escritura Pública No. 10, de fecha 03/07/2019, ante el Notario Joel Olomiel Gramajo Aguirre	FINCA: TIPO: PROPIETARIO: UBICACIÓN FISICA:	Bien inmueble urbano inscrito en el Registro General de la Propiedad de la Zona Central, al número doscientos veintiséis (226), folio ciento cincuenta (150) de libro veinte (20) de Guatemala Bodega y taller Estado de Guatemala Aeropuerto Internacional La Aurora	NOMBRE: NIT:	LAATS, S.A. 7216831	Q.3,225.60	Q.387,072.00

DIRECCIÓN GENERAL DE AERONÁUTICA CIVIL  
 DGAC

ÁREAS DADAS EN ARRENDAMIENTO AEROPUERTO INTERNACIONAL MUNDO MAYA										
No.	NOMENCLATURA DEL AREA	MOTIVO DEL ARRENDAMIENTO Y USO	PLAZO	FECHA DE APROBACION DEL CONTRATO	CARACTERÍSTICAS DEL BIEN			ARRENDATARIO		MONTO TOTAL DEL CONTRATO
1	MM-OF-07, MM-OF-08	TRANSPORTES AÉREOS GUATEMALTECOS, SOCIEDAD ANÓNIMA	15 años	DS-078-2014, de fecha 7/10/2014	UBICACIÓN FÍSICA: Bien inmueble urbano inscrito en el Registro General de la Propiedad de la Zona Central, al número doscientos veintiséis (226), folio ciento cincuenta (150) de libro veinte (20) de Guatemala	FINCA: LOCAL COMERCIAL, CUANTERS	NOMBRE: TRANSPORTES AÉREOS GUATEMALTECOS, SOCIEDAD ANÓNIMA	NIT: 527303-K	Q.4128.17	Q.743,070.60
2	MM-OF-06	TROPIC AIR LIMITED	15 años	DS-093-2014, de fecha 11/11/2014	UBICACIÓN FÍSICA: Bien inmueble urbano inscrito en el Registro General de la Propiedad de la Zona Central, al número doscientos veintiséis (226), folio ciento cincuenta (150) de libro veinte (20) de Guatemala	FINCA: LOCAL COMERCIAL	NOMBRE: TROPIC AIR LIMITED	NIT: 7418610-8	Q.2,074.74	Q.373,453.52
3	MM-OF-09	AYAU CALLAWAY Y COMPAÑIA LIMITADA	15 años	DS-002-2015, de fecha 16/1/2015	UBICACIÓN FÍSICA: Bien inmueble urbano inscrito en el Registro General de la Propiedad de la Zona Central, al número doscientos veintiséis (226), folio ciento cincuenta (150) de libro veinte (20) de Guatemala	FINCA: LOCAL COMERCIAL	NOMBRE: AYAU CALLAWAY Y COMPAÑIA LIMITADA	NIT: 32015-3	Q.2,025.00	Q.364,500.00
4	Área de Combustible	AEROPETROL, SOCIEDAD ANÓNIMA	5 años	EP 39 5/12/2016 Zujalel Guadalupe Castillanos García MODIFICACIÓN EP No. 68 28/06/2017 Ana Crislina Barber Figueroa	UBICACIÓN FÍSICA: Bien inmueble urbano inscrito en el Registro General de la Propiedad de la Zona Central, al número doscientos veintiséis (226), folio ciento cincuenta (150) de libro veinte (20) de Guatemala	FINCA: AREA COMBUSTIBLE	NOMBRE: AEROPETROL, SOCIEDAD ANÓNIMA	NIT: 94421463	Q.7,526.40	Q.451,584.00




No.	NOMENCLATURA DEL AREA	MOTIVO DEL ARRENDAMIENTO Y USO	PLAZO	FECHA DE APROBACION DEL AREA EN PROCESO DE SUSCRIPCION CONTRATO	FINCA:	TIPO:	PROPIETARIO:	UBICACION FISICA:	FINCA:	TIPO:	PROPIETARIO:	UBICACION FISICA:	FINCA:	TIPO:	PROPIETARIO:	NIT:	LOCAL COMERCIAL	NIT:	VALOR MENSUAL	MONTO TOTAL DEL CONTRATO
5	MM-BO-01, MM-OF-02, MM-OF-03, MM-OF-04	AVIATECA, SOCIEDAD ANONIMA	5 años	EP. No. 8, de fecha 06/07/2018, ante los oficios de la Notaria Dolores Ana Lucia Prado García	FINCA:	TIPO:	PROPIETARIO:	UBICACION FISICA:	FINCA:	TIPO:	PROPIETARIO:	UBICACION FISICA:	FINCA:	TIPO:	PROPIETARIO:	NIT:	LOCAL COMERCIAL	NIT:	Q.5.659.36	Q.339,561.16
6	LOCALES 8, 9 y 10	KAREN MARIBEL MUÑIZ MARTINEZ	5 años	EP. No. 32, de fecha 07/05/2019, ante los oficios del Notario Carlos Humberto Echeverría Guzmán	FINCA:	TIPO:	PROPIETARIO:	UBICACION FISICA:	FINCA:	TIPO:	PROPIETARIO:	UBICACION FISICA:	FINCA:	TIPO:	PROPIETARIO:	NIT:	LOCALES COMERCIALES	NIT:	Q.792.96	Q.47,577.60
7	AC-MM-9	ACTIVIDADES TURISTICAS, S.A.	5 años		FINCA:	TIPO:	PROPIETARIO:	UBICACION FISICA:	FINCA:	TIPO:	PROPIETARIO:	UBICACION FISICA:	FINCA:	TIPO:	PROPIETARIO:	NIT:	LOCALES COMERCIALES	NIT:		
<b>ÁREAS DADAS EN ARRENDAMIENTO AERÓDROMO DE QUEZALTENANGO</b>																				
					FINCA:	TIPO:	PROPIETARIO:	UBICACION FISICA:	FINCA:	TIPO:	PROPIETARIO:	UBICACION FISICA:	FINCA:	TIPO:	PROPIETARIO:	NIT:	CARACTERÍSTICAS DEL BIEN	ARRENDATARIO	VALOR MENSUAL	MONTO TOTAL DEL CONTRATO
1	HQ-1-2 Quetzaltenango	CARLOS ENRIQUE PAC SUM, ÁREA USO HANGAR		ÁREA EN PROCESO DE SUSCRIPCION CONTRATO	FINCA:	TIPO:	PROPIETARIO:	UBICACION FISICA:	FINCA:	TIPO:	PROPIETARIO:	UBICACION FISICA:	FINCA:	TIPO:	PROPIETARIO:	NIT:	Aeródromo Quezaltenango	CARLOS ENRIQUE PAC		
2	HQ-1 Quetzaltenango	IGLESIA AGUA VIVA, ÁREA USO HANGAR		ÁREA EN PROCESO DE SUSCRIPCION CONTRATO	FINCA:	TIPO:	PROPIETARIO:	UBICACION FISICA:	FINCA:	TIPO:	PROPIETARIO:	UBICACION FISICA:	FINCA:	TIPO:	PROPIETARIO:	NIT:	Aeródromo Quezaltenango	IGLESIA AGUA VIVA, ÁREA USO HANGAR		
3	HQ-7 Quetzaltenango	RABÍ RABÍ MEJÍA OVALLE USO HANGAR	2 AÑOS	CONTRATO ADMINISTRATIVO DS-31-2021 DE FECHA 11/10/2021	FINCA:	TIPO:	PROPIETARIO:	UBICACION FISICA:	FINCA:	TIPO:	PROPIETARIO:	UBICACION FISICA:	FINCA:	TIPO:	PROPIETARIO:	NIT:	Aeródromo Quezaltenango	RABÍ RABÍ MEJÍA	Q. 2,240.00	Q. 53,760.00



ÁREAS DADAS EN ARRENDAMIENTO AERÓDROMO DE HUEHUETENANGO									
No.	NOMENCLATURA DEL AREA	MOTIVO DEL ARRENDAMIENTO Y USO	PLAZO	FECHA DE APROBACION DEL CONTRATO	CARACTERÍSTICAS DEL BIEN	ARRENDATARIO	VALOR MENSUAL	MONTO TOTAL DEL CONTRATO	
1	CHT-1	Helicopteros de Guatemala, S.A.	2 años	CONTRATO ADMITIVO DS-24-2019, DE FECHA 09/05/2019	UBICACIÓN FÍSICA: Aeródromo Huehuetenango FINCA: Hangar TIPO: Estado de Guatemala PROPIETARIO: Aeródromo Huehuetenango	Helicopteros de Guatemala, S.A. NOMBRE: 5326168 NIT:	Q.258.24	Q.6,197.76	
2	H-HT-1	JORGE ROBERTO GRANADOS AMBROSY	2 años	CONTRATO ADMINISTRATIVO No. DS-21-2019, de fecha 24/04/2019	UBICACIÓN FÍSICA: Aeródromo Huehuetenango FINCA: Hangar TIPO: Estado de Guatemala PROPIETARIO:	JORGE ROBERTO GRANADOS AMBROSY NOMBRE: 39837106 NIT:	Q.2,350.00	Q.56,400.00	

ÁREAS DADAS EN ARRENDAMIENTO AERÓDROMO DE CHIQUIMULA									
No.	NOMENCLATURA DEL AREA	MOTIVO DEL ARRENDAMIENTO Y USO	PLAZO	FECHA DE APROBACION DEL CONTRATO	CARACTERÍSTICAS DEL BIEN	ARRENDATARIO	VALOR MENSUAL	MONTO TOTAL DEL CONTRATO	
1	Hangar 2 Chiquimula	CENTRAL FLYING, S.A.	5 años	Escritura Pública No.17, de fecha 02/08/2018, ante Notaria Patricia María Pineda Anzueto	UBICACIÓN FÍSICA: Aeródromo Chiquimula FINCA: Hangar TIPO: Estado de Guatemala PROPIETARIO: Aeródromo Chiquimula	CENTRAL FLYING, S.A. NOMBRE: 67481345 NIT:	Q.424.80	Q.25,488.00	
2	H-1-CH un Costado de la Rampa del Aeródromo de Chiquimula	JOEL QUIJADA CASTRO	18 meses	EP No. 112, de fecha 26/10/2017	UBICACIÓN FÍSICA: Aeródromo Chiquimula FINCA: Hangar TIPO: Estado de Guatemala PROPIETARIO: Aeródromo Chiquimula	JOEL QUIJADA CASTRO NOMBRE: 3895396 NIT:	Q.882.00	Q.15,876.00	
3	HES-01 ESQUIPULAS, CHIQUIMULA	SILVER INVESTMENTS, S.A.	15 AÑOS	EP No. 8 de fecha 14/04/2021, ante el Notario Mario Isaac Acevedo Ramirez	UBICACIÓN FÍSICA: Aeródromo Chiquimula FINCA: Hangar TIPO: Estado de Guatemala PROPIETARIO: Aeródromo Chiquimula	SILVER INVESTMENTS, S.A. NOMBRE: 109229940 NIT:	Q.905.52	Q.162,993.60	
4		ALIN RODOLFO SANABRIA ESPINALES	5 AÑOS	EP No. 8, de fecha 23/04/2019	UBICACIÓN FÍSICA: Aeródromo Chiquimula FINCA: Hangar TIPO: Estado de Guatemala PROPIETARIO:	ALIN RODOLFO SANABRIA ESPINALES NOMBRE: 37184148 NIT:	Q.274.35	Q.16,461.00	





**ÁREAS DADAS EN ARRENDAMIENTO AERÓDROMO DE PUERTO BARRIOS**

No.	NOMENCLATURA DEL AREA	MOTIVO DEL ARRENDAMIENTO Y USO	PLAZO	FECHA DE APROBACION DEL CONTRATO	CARACTERISTICAS DEL BIEN			ARRENDATARIO	VALOR MENSUAL	MONTO TOTAL DEL CONTRATO
					UBICACIÓN FÍSICA:	FINCA:	TIPO:			
1	PUERTO BARRIOS OF-1	TRANSPORTES AÉREOS GUATEMALTECOS, SOCIEDAD ANÓNIMA	18 meses	EP No. 224, 06/11/2017 Notaria Flor de María folgar Romero	Aeródromo de Puerto Barrios, Izabal	Oficinas	Estado de Guatemala	TRANSPORTES AÉREOS GUATEMALTECOS, SOCIEDAD ANÓNIMA NOMBRE: ANÓNIMA NIT: 527303K	Q.2,262.76	Q.40,729.68
2	PUERTO BARRIOS CA-1	NIDIA CAROLA HERNÁNDEZ RIVERA DE MARTÍNEZ	5 años	EP. No. de fecha 24/07/2018, ante los oficios de la Notaria Dolores Ana Lucía Prado García	Aeródromo de Puerto Barrios, Izabal	Local Comercial	Estado de Guatemala	NIDIA CAROLA HERNÁNDEZ NOMBRE: HERNÁNDEZ NIT: 39837106	Q.512.74	Q.30,764.40


  


ENTIDAD: DIRECCIÓN GENERAL DE AERONÁUTICA CIVIL  
 DIRECCIÓN: 9a. Avenida 14-75, zona 13 ciudad  
 HORARIO DE ATENCIÓN: DE 9:00 a 17:00 horas  
 MES DE: ENERO  
 FECHA DE ACTUALIZACIÓN: 31/01/2024

No.	NOMENCLATURA DEL AREA	MOTIVO DEL ARRENDAMIENTO Y USO	FECHA DE APROBACION DEL CONTRATO	CARACTERÍSTICAS DEL BIEN				ARRENDATARIO	VALOR MENSUAL	MONTO TOTAL DEL CONTRATO
				UBICACIÓN FÍSICA:	Área / mts2	FINCA:	TIPO:			
1	CC-2-1	Area de Local Comercial	DS-110-2015 de fecha 24/11/2015	Aeropuerto Internacional La Aurora	27.1	Bien inmueble urbano inscrito en el Registro General de la Propiedad de la Zona Central, al número doscientos veintiséis (226), folio ciento cincuenta (150) de libro veinte (20) de Guatemala	LOCAL	Carlos Humberto Morales Cotí	Q. 3,025.12	363,014.40
2	CC-2-3	Area de Local Comercial	DS-099-2015 de fecha 20/11/2015	Aeropuerto Internacional La Aurora	10.71	Bien inmueble urbano inscrito en el Registro General de la Propiedad de la Zona Central, al número doscientos veintiséis (226), folio ciento cincuenta (150) de libro veinte (20) de Guatemala	LOCAL	Byron Ivan Rodríguez Paiz	Q. 1,199.92	143,942.40
3	CC-2-7	Area de Local Comercial	Ep. 39 de fecha 10/11/2008, EP 7 de fecha 11/04/2022	Estado de Guatemala	10.52	Bien inmueble urbano inscrito en el Registro General de la Propiedad de la Zona Central, al número doscientos veintiséis (226), folio ciento cincuenta (150) de libro veinte (20) de Guatemala	LOCAL	Rosalinda Castañeda Posadas	Q. 1211.84	Q. 72710.40
4	CC-2-8	Area de Local Comercial	DS-112-2015 de fecha 08/12/2015	Estado de Guatemala	14.62	Bien inmueble urbano inscrito en el Registro General de la Propiedad de la Zona Central, al número doscientos veintiséis (226), folio ciento cincuenta (150) de libro veinte (20) de Guatemala	LOCAL	María Josefa Lorenzo Lago	Q. 1,637.44	196,492.80

DIRECCIÓN GENERAL DE AERONÁUTICA CIVIL  
 DGAC

5	CC-2-9	Area de Local Comercial	10 años	DS-104-2015 de fecha 20/11/2015	UBICACIÓN FÍSICA:			Aeropuerto Internacional La Aurora	NOMBRE:	Mayra Judith Saravia Sarceño	Q 1,608.32	Q 192,998.40
					Área / mts2	14.36						
					FINCA:	Bien inmueble urbano inscrito en el Registro General de la Propiedad de la LOCAL						
6	CC-2-10	Area de Local Comercial	10 años	Ep. 48 de fecha 10/11/2008	UBICACIÓN FÍSICA:			Aeropuerto Internacional La Aurora	NOMBRE:	Thelma Reyes	\$ 105.80	\$ 12,696.00
					Área / mts2	10.58						
					FINCA:	Bien inmueble urbano inscrito en el Registro General de la Propiedad de la LOCAL						
7	CC-2-11	Area de Local Comercial	10 años	DS-103-2015 de fecha 20/11/2015	UBICACIÓN FÍSICA:			Aeropuerto Internacional La Aurora	NOMBRE:	Marta Gloria Pérez Calderón	Q 1,615.04	Q 193,804.80
					Área / mts2	14.42						
					FINCA:	Bien inmueble urbano inscrito en el Registro General de la Propiedad de la LOCAL						
8	CC-2-12	Area de Local Comercial	10 años	DS-112-2015 de fecha 20/11/2015	UBICACIÓN FÍSICA:			Aeropuerto Internacional La Aurora	NOMBRE:	Sully Aracely Santos Contreras	Q 1,917.44	Q 230,092.80
					Área / mts2	17.12						
					FINCA:	Bien inmueble urbano inscrito en el Registro General de la Propiedad de la LOCAL						
9	CC-2-13	Area de Local Comercial	10 años	Ep. 85 de fecha 26/12/2008	UBICACIÓN FÍSICA:			Aeropuerto Internacional La Aurora	NOMBRE:	Maria Elena Villacorta Barríos	\$ 127.30	\$ 15,276.00
					Área / mts2	12.73						
					FINCA:	Bien inmueble urbano inscrito en el Registro General de la Propiedad de la LOCAL						
10	CC-2-14	Area de Local Comercial	2 años	DS-019-2020	UBICACIÓN FÍSICA:			Aeropuerto Internacional La Aurora	NOMBRE:	Ingrid Aime Arevalo Cobo	Q 1,377.60	Q 33,062.40
					Área / mts2	12.3						
					FINCA:	Bien inmueble urbano inscrito en el Registro General de la Propiedad de la LOCAL						
11	CC-2-15	Area de Local Comercial	10 años	DS-122-2015 de fecha 18/12/2015	UBICACIÓN FÍSICA:			Aeropuerto Internacional La Aurora	NOMBRE:	Silvia Eugenia Antillon Uribe	Q 1,784.16	Q 214,099.20
					Área / mts2	15.93						
					FINCA:	Bien inmueble urbano inscrito en el Registro General de la Propiedad de la LOCAL						



12	CC-2-16	Area de Local Comercial	10 años	DS-121-2015 de fecha 18/12/2015	UBICACIÓN FÍSICA:			Aeropuerto Internacional La Aurora 14	NOMBRE:  NIT:	Carlos Oliverio Giron Palomo	Q 1,568.00 Q	188,160.00
					Área / mts2	FINCA:	Bien inmueble urbano inscrito en el Registro General de la Propiedad de la Zona Central, al número doscientos veintiséis (226), folio ciento cincuenta y seis (150) de libro veinte (20) de Guatemala					
					TIPO:	PROPIETARIO:	LOCAL					
					Estado de Guatemala							
13	CC-2-17	Area de Local Comercial	10 años	DS-106-2015 de fecha 20/11/2015	UBICACIÓN FÍSICA:			Aeropuerto Internacional La Aurora 10.45	NOMBRE:  NIT:	Lorraine Teresita Gray Aguilar  4539230	Q 1,170.40 Q	140,448.00
					Área / mts2	FINCA:	Bien inmueble urbano inscrito en el Registro General de la Propiedad de la Zona Central, al número doscientos veintiséis (226), folio ciento cincuenta y seis (150) de libro veinte (20) de Guatemala					
					TIPO:	PROPIETARIO:	LOCAL					
					Estado de Guatemala							
14	CC-2-18	Area de Local Comercial	10 años	DS-101-2015 de fecha 20/11/2015	UBICACIÓN FÍSICA:			Aeropuerto Internacional La Aurora 14	NOMBRE:  NIT:	Juan Gabriel Alvarado Piedroza	Q 1,568.00 Q	188,160.00
					Área / mts2	FINCA:	Bien inmueble urbano inscrito en el Registro General de la Propiedad de la Zona Central, al número doscientos veintiséis (226), folio ciento cincuenta y seis (150) de libro veinte (20) de Guatemala					
					TIPO:	PROPIETARIO:	LOCAL					
					Estado de Guatemala							
15	CC-2-19	Area de Local Comercial	10 años	DS-106-2015 de fecha 20/11/2015	UBICACIÓN FÍSICA:			Aeropuerto Internacional La Aurora 14	NOMBRE:  NIT:	María Esperanza Lopet Gomez  490183-5	Q 1,568.00 Q	188,160.00
					Área / mts2	FINCA:	Bien inmueble urbano inscrito en el Registro General de la Propiedad de la Zona Central, al número doscientos veintiséis (226), folio ciento cincuenta y seis (150) de libro veinte (20) de Guatemala					
					TIPO:	PROPIETARIO:	LOCAL					
					Estado de Guatemala							
16	CC-2-20	Area de Local Comercial	10 años	DS-107-2015 de fecha 20/11/2015	UBICACIÓN FÍSICA:			Aeropuerto Internacional La Aurora 10.45	NOMBRE:  NIT:	Mercedes Flor de María Camey Chan  5475479-8	Q 1,170.40 Q	140,448.00
					Área / mts2	FINCA:	Bien inmueble urbano inscrito en el Registro General de la Propiedad de la Zona Central, al número doscientos veintiséis (226), folio ciento cincuenta y seis (150) de libro veinte (20) de Guatemala					
					TIPO:	PROPIETARIO:	LOCAL					
					Estado de Guatemala							


17	CC-2-21	Area de Local Comercial	15 años	DS-090-2015 de fecha 06/07/2015	UBICACIÓN FÍSICA:			Aeropuerto Internacional La Aurora 14 Bien inmueble urbano inscrito en el Registro General de la Propiedad de la Zona Central, al número doscientos veintiséis (226), folio ciento cincuenta (150) de libro veinte (20) de Guatemala	NOMBRE:	Edilberto Cobar Roldán 2373831-6	Q 1,568.00 Q	188,160.00
					Área / mts2	FINCA:	TIPO:					
					PROPIETARIO:	LOCAL	Estado de Guatemala					
18	CC-2-22	Area de Local Comercial	10 años	DS-097-2015 de fecha 20/11/2015	UBICACIÓN FÍSICA:			Aeropuerto Internacional La Aurora 2567 Bien inmueble urbano inscrito en el Registro General de la Propiedad de la Zona Central, al número doscientos veintiséis (226), folio ciento cincuenta (150) de libro veinte (20) de Guatemala	NOMBRE:	Basilio Camey Saravia 1991950-0	Q 2,875.04 Q	345,004.80
					Área / mts2	FINCA:	TIPO:					
					PROPIETARIO:	LOCAL	Estado de Guatemala					
19	CC-2-23	Area de Local Comercial	2 años	DS-023-2020	UBICACIÓN FÍSICA:			Aeropuerto Internacional La Aurora 103 Bien inmueble urbano inscrito en el Registro General de la Propiedad de la Zona Central, al número doscientos veintiséis (226), folio ciento cincuenta (150) de libro veinte (20) de Guatemala	NOMBRE:	Alma Marina Dávila Jimenez 5244404	Q 1,153.60 Q	27,686.00
					Área / mts2	FINCA:	TIPO:					
					PROPIETARIO:	LOCAL	Estado de Guatemala					
20	CC-2-24	Area de Local Comercial	10 años	DS-108-2015 de fecha 20/11/2015	UBICACIÓN FÍSICA:			Aeropuerto Internacional La Aurora 1034 Bien inmueble urbano inscrito en el Registro General de la Propiedad de la Zona Central, al número doscientos veintiséis (226), folio ciento cincuenta (150) de libro veinte (20) de Guatemala	NOMBRE:	Ana Beatriz Moreno Morales	Q 1,156.08 Q	138,969.60
					Área / mts2	FINCA:	TIPO:					
					PROPIETARIO:	LOCAL	Estado de Guatemala					
21	CC-2-25	Area de Local Comercial	15 años	DS-092-2015 de fecha 06/07/2015	UBICACIÓN FÍSICA:			Aeropuerto Internacional La Aurora 14.57 Bien inmueble urbano inscrito en el Registro General de la Propiedad de la Zona Central, al número doscientos veintiséis (226), folio ciento cincuenta (150) de libro veinte (20) de Guatemala	NOMBRE:	Ester Alicia Merida Castillo 385223-7	Q 1,631.84 Q	293,731.20
					Área / mts2	FINCA:	TIPO:					
					PROPIETARIO:	LOCAL	Estado de Guatemala					



22	CC-2-27	Area de Local Comercial	10 años	DS-105-2015 de fecha 20/11/2015	UBICACIÓN FÍSICA:			Aeropuerto Internacional La Aurora	NOMBRE:	Dennis Jose Zepeda Pinto	Q 1,881.60 Q	225,792.00	
					Área / mts2								16.8
					FINCA:								Bien inmueble urbano inscrito en el Registro General de la Propiedad de la Zona Central, al número doscientos veintiséis (226), folio ciento cincuenta (150) de libro veinte (20) de Guatemala
23	CC-2-28	Area de Local Comercial	15 años	DS-091-2015 de fecha 06/07/2015	UBICACIÓN FÍSICA:			Aeropuerto Internacional La Aurora	NOMBRE:	Pedro Alonso Ubedo Rivera	Q 1,535.52 Q	276,393.60	
					Área / mts2								13.71
					FINCA:								Bien inmueble urbano inscrito en el Registro General de la Propiedad de la Zona Central, al número doscientos veintiséis (226), folio ciento cincuenta (150) de libro veinte (20) de Guatemala
24	CC-2-29 y CC-2-30	Area de Local Comercial	5 años	Ep. 23 de fecha 18/12/2020	UBICACIÓN FÍSICA:			Aeropuerto Internacional La Aurora	NOMBRE:	Daniela Sosa Rost	Q. 3595.20	Q.215,712.00	
					Área / mts2								32.1
					FINCA:								Bien inmueble urbano inscrito en el Registro General de la Propiedad de la Zona Central, al número doscientos veintiséis (226), folio ciento cincuenta (150) de libro veinte (20) de Guatemala
25	CC-2-31	Area de Local Comercial	10 años	Ep. 83 de fecha 10/11/2008	UBICACIÓN FÍSICA:			Aeropuerto Internacional La Aurora	NOMBRE:	Inversiones Moka, S.A.	\$ 396.00	47,620.00	
					Área / mts2								39.6
					FINCA:								Bien Inmueble urbano inscrito en el Registro General de la Propiedad de la Zona Central, al número doscientos veintiséis (226), folio ciento cincuenta (150) de libro veinte (20) de Guatemala



# ÁREA INTERNACIONAL

1	ET-4-4	Area de Local Comercial	10 años	Ep. 20 de fecha 06/05/2019	UBICACIÓN FÍSICA:			NOMBRE:	499,968.00
					Área / mts2	FINCA:	TIPO:		
					37.2	Bien inmueble urbano inscrito en el Registro General de la Propiedad de la Zona Central, al número doscientos veintiséis (226), folio ciento cincuenta (150) de libro veinte (20) de Guatemala	3703341-7	4,165.40 Q	
					LOCAL				
					PROPIETARIO:				
					UBICACIÓN FÍSICA:				
					Área / mts2	16.81	Aeropuerto Internacional La Aurora	AIRDOGS, S.A.	
					FINCA:				
					TIPO:				
					PROPIETARIO:				
					UBICACIÓN FÍSICA:				
					Área / mts2	41.44	Aeropuerto Internacional La Aurora	AIRDOGS, S.A.	
					FINCA:				
					TIPO:				
					PROPIETARIO:				
					UBICACIÓN FÍSICA:				
					Área / mts2	38.67	Aeropuerto Internacional La Aurora	AJUSTREL, S.A.	
					FINCA:				
					TIPO:				
					PROPIETARIO:				
					UBICACIÓN FÍSICA:				
					Área / mts2				
					FINCA:				
					TIPO:				
					PROPIETARIO:				
					UBICACIÓN FÍSICA:				
					Área / mts2				
					FINCA:				
					TIPO:				
					PROPIETARIO:				
					UBICACIÓN FÍSICA:				
					Área / mts2				
					FINCA:				
					TIPO:				
					PROPIETARIO:				
					UBICACIÓN FÍSICA:				
					Área / mts2				
					FINCA:				
					TIPO:				
					PROPIETARIO:				

5	ET-1-10 y ET-1-11	Area de Local Comercial	15 años	Ep. 29 de fecha 11/09/2011	UBICACIÓN FÍSICA:		Aeropuerto Internacional La Aurora 16.50 y 18.43	NOMBRE:	ALIDELI, S.A.	Q 3,493.00	Q 698,050.98
					Área / mts2						
					FINCA:						
					TIPO:						
6	FN-2-18	Area de Local Comercial	15 años	Ep. 100 de fecha 08/12/2011	UBICACIÓN FÍSICA:		Aeropuerto Internacional La Aurora 12.5	NOMBRE:	ALIMENTOS SELECTOS, S.A.	\$ 250.00	\$ 47,000.00
					Área / mts2						
					FINCA:						
					TIPO:						
7	ET-1-19 y ET-1-24	Area de Local Comercial	18 meses	Ep. 6 de fecha 13/09/2017	UBICACIÓN FÍSICA:		Aeropuerto Internacional La Aurora 17.00 y 17.00	NOMBRE:	AMIGUATE, S.A.	Q 1,568.00	Q 28,224.00
					Área / mts2						
					FINCA:						
					TIPO:						
8	AI-2-34	Area de Local Comercial	15 años	Contrato Administrativo DS 023-2015 de fecha 20/09/2015 y Contrato Administrativo de Modificación DS-01-2017 de fecha 09/06/2017	UBICACIÓN FÍSICA:		Aeropuerto Internacional La Aurora 13.6	NOMBRE:	ANACAFE	Q 1,747.20	Q 269,068.80
					Área / mts2						
					FINCA:						
					TIPO:						





9	FN-2-5, FN-2-6, TA-OF-N-6 Y TA-S-2	Area de Local Comercial	15 años	Ep. 56.13/07/2011	UBICACIÓN FÍSICA: Área / mts2  FINCA:  TIPO: PROPIETARIO: UBICACIÓN FÍSICA: Área / mts2  FINCA:  TIPO: PROPIETARIO:	Aeropuerto Internacional La Aurora 203.38, 93.11, 20.06 y 72.26  Bien inmueble urbano inscrito en el Registro General de la Propiedad de la Zona Central, al número doscientos veintiséis (226), folio ciento cincuenta (150) de libro veinte (20) de Guatemala  LOCAL Estado de Guatemala Aeropuerto Internacional La Aurora 6  Bien inmueble urbano inscrito en el Registro General de la Propiedad de la Zona Central, al número doscientos veintiséis (226), folio ciento cincuenta (150) de libro veinte (20) de Guatemala  LOCAL Estado de Guatemala Aeropuerto Internacional La Aurora 2.00, 5.32 y 50.95	NOMBRE:  NIT:  NOMBRE:  NIT:	SEÑORAS DE LA CARIDAD SARI SUICATE DE MALLA  233811-4  ASOCIACIÓN DE TRANSPORTISTAS TURÍSTICOS DE  575146-2  BRANDON TRAINING, SOCIEDAD ANÓNIMA  7470693-4	Q 43,150.09 Q 7,767,016.20  Q, 434.56  Q, 31,449.60	Q 26,352.00  Q 472,950.00
10	ET-1-13	Area de Local Comercial	10 años	Ep. 4 de fecha 13/04/2013	UBICACIÓN FÍSICA: Área / mts2  FINCA:  TIPO: PROPIETARIO:	Aeropuerto Internacional La Aurora 33.06  Bien inmueble urbano inscrito en el Registro General de la Propiedad de la Zona Central, al número doscientos veintiséis (226), folio ciento cincuenta (150) de libro veinte (20) de Guatemala  LOCAL Estado de Guatemala	NOMBRE:  NIT:	BAZAR D' BRIS  \$ 661.20 \$ 79,344.00		
11	FN-2-28, FN-2-29 Y TA-S-17	Area de Local Comercial	15 años	Ep. 15 de fecha 10/01/2012 y modificación Ep. 20 de fecha 15/05/2015 y Ep. 35 de fecha 27/12/2016	UBICACIÓN FÍSICA: Área / mts2  FINCA:  TIPO: PROPIETARIO:	Aeropuerto Internacional La Aurora 2.00, 5.32 y 50.95  Bien inmueble urbano inscrito en el Registro General de la Propiedad de la Zona Central, al número doscientos veintiséis (226), folio ciento cincuenta (150) de libro veinte (20) de Guatemala  LOCAL Estado de Guatemala	NOMBRE:  NIT:	7470693-4	Q 2,627.50 Q 472,950.00	
12	AI-2-1	Area de Local Comercial	10 años	Ep. 78 de fecha 10/11/2008 y Modificación Ep. 111 de fecha 20/12/2013	UBICACIÓN FÍSICA: Área / mts2  FINCA:  TIPO: PROPIETARIO:	Aeropuerto Internacional La Aurora 33.06  Bien inmueble urbano inscrito en el Registro General de la Propiedad de la Zona Central, al número doscientos veintiséis (226), folio ciento cincuenta (150) de libro veinte (20) de Guatemala  LOCAL Estado de Guatemala	NOMBRE:  NIT:	BAZAR D' BRIS  \$ 661.20 \$ 79,344.00		



13	AI-2-29	Area de Local Comercial	18 meses	Ep. 15 de fecha 21/08/2017	UBICACIÓN FÍSICA:			Aeropuerto Internacional La Aurora 14.28	NOMBRE:  NIT:	BONAMPAK, S.A.  5938163-9	Q	1,599.36	Q	28,788.48
					Área / mts2									
					FINCA:									
					TIPO:									
14	ET-1-6	Area de Local Comercial	15 años	Ep. 42 17/12/2010	UBICACIÓN FÍSICA:			Aeropuerto Internacional La Aurora 39.46	NOMBRE:  NIT:	CAFÉ DEL PASO  7004624-8	\$	394.60	\$	71,028.00
					Área / mts2									
					FINCA:									
					TIPO:									
15	FN-2-14	Area de Local Comercial	10 años	Ep. 14 de fecha 23/07/2019	UBICACIÓN FÍSICA:			Aeropuerto Internacional La Aurora 53.01	NOMBRE:  NIT:	CANTATA, S.A.  7027581-5	Q	5,937.12	Q	712,454.40
					Área / mts2									
					FINCA:									
					TIPO:									
16	FC-3-1	Area de Local Comercial	10 años	Ep. 72 de fecha 18/12/2007	UBICACIÓN FÍSICA:			Aeropuerto Internacional La Aurora 251.9	NOMBRE:  NIT:	CARLOS & CARLOS RESTAURANTES ASOCIADOS, SOCIEDAD  2700514-3	\$	2,519.00	\$	302,280.00
					Área / mts2									
					FINCA:									
					TIPO:									



17	AI-2-4	Area de Local Comercial	10 años	Ep. 104 de fecha 04/01/2012 y modificación Contrato Administrativo DS 119-2015 de fecha 18/12/2015	UBICACIÓN FÍSICA:			Aeropuerto Internacional La Aurora 76.3 Bien inmueble urbano inscrito en el Registro General de la Propiedad de la Zona Central, al número doscientos veintiséis (226), folio ciento cincuenta (150) de libro veinte (20) de Guatemala LOCAL Estado de Guatemala	CENTRO DE ARTE POPULAR, S.A. 5722792-6	NOMBRE: NIT:	\$ 526.00 \$ \$ 83,120.00
					Área / mts2	FINCA:	TIPO:				
					PROPIETARIO:						
18	FN-2-7, TA-S-4	Area de Local Comercial	15 años	Ep. 50 de fecha 08/07/2011	UBICACIÓN FÍSICA:			Aeropuerto Internacional La Aurora 123.60, 34.34, 44.90 Bien inmueble urbano inscrito en el Registro General de la Propiedad de la Zona Central, al número doscientos veintiséis (226), folio ciento cincuenta (150) de libro veinte (20) de Guatemala LOCAL Estado de Guatemala	CENTRO DE INTEGRACION FAMILIAR DE GUATEMALA 239239-9	NOMBRE: NIT:	Q 21,255.24 Q 3,825,942.48
					Área / mts2	FINCA:	TIPO:				
					PROPIETARIO:						
19	FC-2-2-A, FC-2-2-B, FC-2-2	Area de Local Comercial	15 años	Ep. 26 de fecha 27/03/2023	UBICACIÓN FÍSICA:			Aeropuerto Internacional La Aurora 50.00, 10.86, 180.55 Bien inmueble urbano inscrito en el Registro General de la Propiedad de la Zona Central, al número doscientos veintiséis (226), folio ciento cincuenta (150) de libro veinte (20) de Guatemala LOCAL Estado de Guatemala	COMPAÑÍA DISTRIBUIDORA DE TABACOS, S.A. 443767-5	NOMBRE: NIT:	\$ 912.90 \$ Q.3,902,522.40
					Área / mts2	FINCA:	TIPO:				
					PROPIETARIO:						
20	FC-2-14, ET-1-16	Area de Local Comercial	15 años	Contrato Administrativo DS 08-2012 de fecha 17/09/2012	UBICACIÓN FÍSICA:			Aeropuerto Internacional La Aurora 2.80, 4.85 Bien inmueble urbano inscrito en el Registro General de la Propiedad de la Zona Central, al número doscientos veintiséis (226), folio ciento cincuenta (150) de libro veinte (20) de Guatemala LOCAL Estado de Guatemala	Compañía de Asistencia al Viajero de Guatemala, S.A.	NOMBRE: NIT:	Q 825.00 Q 148,500.00
					Área / mts2	FINCA:	TIPO:				
					PROPIETARIO:						

PROCURADURÍA JURÍDICA  
REGISTRAR GENERAL DE ASISTENCIA AL VIAJERO  
D.G.A.C.

ID	CATEGORÍA	FECHA DE VENCIMIENTO	FECHA DE EMISIÓN	UBICACIÓN FÍSICA:	NOMBRE:	NIT:	VALOR	MONEDA	CÓDIGO DE PRODUCTO	CÓDIGO DE ACTIVIDAD
21	Area de Local Comercial	10 años	Ep. 67 de fecha 10/11/2008	UBICACIÓN FÍSICA: Área / mts2 FINCA: TIPO: PROPIETARIO:	Aeropuerto Internacional La Aurora	693876-0	\$ 504.40	\$	693876-0	Integral de Comercialización de Productos Alimenticios
22	Area de Local Comercial	15 años	Ep. 19 de fecha 12/01/2012 y Modificación Ep. 11 de fecha 09/06/2012	UBICACIÓN FÍSICA: Área / mts2 FINCA: TIPO: PROPIETARIO:	Aeropuerto Internacional La Aurora		\$ 79.40	\$		DROGUERIA ITALIANA, S.A.
23	Area de Local Comercial	6 años y 6 meses	Ep. 24 de fecha 09/12/2016 y Modificación Ep. 8 del 16/02/2018	UBICACIÓN FÍSICA: Área / mts2 FINCA: TIPO: PROPIETARIO:	Aeropuerto Internacional La Aurora		Q 2,817.92	Q		Empaque Seguro, S.A.
24	Area de Local Comercial	6 años y 6 meses	Ep. 16 de fecha 04/07/2017 y Modificación Ep. 14 de fecha 23/04/2018	UBICACIÓN FÍSICA: Área / mts2 FINCA: TIPO: PROPIETARIO:	Aeropuerto Internacional La Aurora		Q 2,317.06	Q		Empaque Seguro, S.A.

The image shows a handwritten signature in blue ink. The signature is written over a circular official stamp. The stamp contains the text "ASESORIA JURIDICA" at the top, "DIRECCION GENERAL DE ASISTENCIA JURIDICA" around the inner edge, and "DGAC" at the bottom. The signature is a cursive-style name that appears to be "JUAN CARLOS..." followed by a long horizontal stroke.

ID	Código	Área de Local	Duración	Fecha	UBICACIÓN FÍSICA:			NOMBRE:	ESPECIAL SEGUROS Y FIANZAS, S.A.	Valor
					Área / mts2	FINCA:	TIPO:			
25	FN-2-27	Area de Local Comercial	10 años	Ep. 103 de fecha 15/12/2011	UBICACIÓN FÍSICA: Área / mts2 FINCA: TIPO: PROPIETARIO:	Aeropuerto Internacional La Aurora 2 Bien inmueble urbano inscrito en el Registro General de la Propiedad de la Zona Central, al número doscientos veintidós (226), folio ciento cincuenta (150) de libro veinte (20) de Guatemala LOCAL Estado de Guatemala	NIT:		\$ 40.00 \$	7,200.00
26	AI-2-3	Area de Local Comercial	10 años	Ep. 79 de fecha 10/11/2008, EP 78 de fecha 25/04/2022	UBICACIÓN FÍSICA: Área / mts2 FINCA: TIPO: PROPIETARIO:	Aeropuerto Internacional La Aurora 22.98 Bien inmueble urbano inscrito en el Registro General de la Propiedad de la Zona Central, al número doscientos veintidós (226), folio ciento cincuenta (150) de libro veinte (20) de Guatemala LOCAL Estado de Guatemala	NIT:	25233181	\$459.6 + Q 89.60 extracción de desechos	55,152.00
27	FN-2-08	Area de Local Comercial	15 años	Ep. 20 de fecha 18/02/2011 y modificación Ep. 19 de fecha 15/05/2015	UBICACIÓN FÍSICA: Área / mts2 FINCA: TIPO: PROPIETARIO:	Aeropuerto Internacional La Aurora 97.3 Bien inmueble urbano inscrito en el Registro General de la Propiedad de la Zona Central, al número doscientos veintidós (226), folio ciento cincuenta (150) de libro veinte (20) de Guatemala LOCAL Estado de Guatemala	NIT:		\$ 1,946.00 \$	375,280.00
28	FN-2-16	Area de Local Comercial	10 años	Ep. 20 de fecha 26/03/2019	UBICACIÓN FÍSICA: Área / mts2 FINCA: TIPO: PROPIETARIO:	Aeropuerto Internacional La Aurora 41.4 Bien inmueble urbano inscrito en el Registro General de la Propiedad de la Zona Central, al número doscientos veintidós (226), folio ciento cincuenta (150) de libro veinte (20) de Guatemala LOCAL Estado de Guatemala	NIT:		Q 4,636.80 Q	556,416.00

The image shows a handwritten signature in blue ink. The signature is written over a circular official stamp. The stamp contains the text "OFICINA JURIDICA" at the top, "UNION DE EMPRESARIOS DE GUATEMALA" around the perimeter, and "DIRECCION GENERAL DE REGISTRO DE LA CIA" and "DGAC" in the center.

29	RN-1-2	Area de Local Comercial	4 años	Contrato Administrativo DS 082 de fecha 15/10/2014	UBICACIÓN FÍSICA:			Aeropuerto Internacional La Aurora 35.24	Industrias de Hamburguesas, S.A.	NOMBRE:	Q 1,403.92	Q 67,388.16
					Área / mts2	FINCA:	NIT:					
					TIPO:	PROPIETARIO:						
					UBICACIÓN FÍSICA:							
30	ET-1-7	Area de Local Comercial	10 años	Ep. 1 de fecha 13/01/2020	UBICACIÓN FÍSICA:			Aeropuerto Internacional La Aurora 34.4	Duber Miguel Flores de León	NOMBRE:	Q.3,852.80	Q.462,336.00
					Área / mts2	FINCA:	NIT:					
					TIPO:	PROPIETARIO:						
					UBICACIÓN FÍSICA:							
31	FN-2-15	Area de Local Comercial	15 años	Ep. 73 de fecha 18/12/2007 y Modificación Ep. 3 de fecha 07/01/2015	UBICACIÓN FÍSICA:			Aeropuerto Internacional La Aurora 36.77	Inversiones Moka, S.A.	NOMBRE:	\$ 367.70	\$ 44,124.00
					Área / mts2	FINCA:	NIT:					
					TIPO:	PROPIETARIO:						
					UBICACIÓN FÍSICA:							
32	AI-2-6	Area de Local Comercial	10 años	Ep. 80 de fecha 10/11/2008	UBICACIÓN FÍSICA:			Aeropuerto Internacional La Aurora 22.54	Inversiones Itasa, S.A.	NOMBRE:	\$ 450.80	\$ 54,096.00
					Área / mts2	FINCA:	NIT:					
					TIPO:	PROPIETARIO:						
					UBICACIÓN FÍSICA:							

ASESORIA JURÍDICA  
 DIRECCIÓN GENERAL DE ASISTENCIA LEGAL  
 DGAC

33	AI-2-2	Area de Local Comercial	15 años	Ep. 81 de fecha 10/11/2008 y modificación Ep. 63 de fecha 24/11/2014	UBICACIÓN FÍSICA:		Aeropuerto Internacional La Aurora 22.98	NOMBRE:  NIT:	Kaprichitos Shop	\$ 459.60	\$ 82,728.00
					Área / mts2	FINCA:					
					TIPO:	PROPIETARIO:					
					UBICACIÓN FÍSICA:	Área / mts2					
34	FN-1-23	Area de Local Comercial	10 años	Ep. 14 de fecha 10/01/2012	UBICACIÓN FÍSICA:		Aeropuerto Internacional La Aurora 64.5	NOMBRE:  NIT:	Kallankas, S.A.	Q 3,225.00	Q 412,200.00
					Área / mts2	FINCA:					
					TIPO:	PROPIETARIO:					
					UBICACIÓN FÍSICA:	Área / mts2					
35	FN-1-8	Area de Local Comercial	10 años	Ep. 51 de fecha 10/10/2019	UBICACIÓN FÍSICA:		Aeropuerto Internacional La Aurora 189	NOMBRE:  NIT:	LAATS, S.A.	Q 15,811.71	Q 1,897,405.20
					Área / mts2	FINCA:					
					TIPO:	PROPIETARIO:					
					UBICACIÓN FÍSICA:	Área / mts2					
36	FN-1-22	Area de Local Comercial	5 años	Contrato Administrativo DS 30-2018 / EP. 23 de fecha 09/06/2021	UBICACIÓN FÍSICA:		Aeropuerto Internacional La Aurora 64.35	NOMBRE:  NIT:	LAATS, S.A.	Q 3,693.20	Q 221,592.00
					Área / mts2	FINCA:					
					TIPO:	PROPIETARIO:					
					UBICACIÓN FÍSICA:	Área / mts2					


  
 ASESORIA JURÍDICA  
 DONG

37	ET-1-21	Area de Local Comercial	15 años	Ep. 22 de fecha 15/05/2015	UBICACIÓN FÍSICA:			Aeropuerto Internacional La Aurora 18 Bien inmueble urbano inscrito en el Registro General de la Propiedad de la Zona Central, al número doscientos veintiséis (226), folio ciento cincuenta y veintidós (252) de libro veinte (20) de Guatemala (150) de libro veinte (20) de Guatemala	Lugano, S.A.	Q 2,016.00	Q 362,880.00
					Área / mts2	FINCA:	TIPO:				
					PROPIETARIO:	UBICACIÓN FÍSICA:	PROPIETARIO:				
					Área / mts2	FINCA:	TIPO:				
					PROPIETARIO:	UBICACIÓN FÍSICA:	PROPIETARIO:				
					Área / mts2	FINCA:	TIPO:				
					PROPIETARIO:	UBICACIÓN FÍSICA:	PROPIETARIO:				
					Área / mts2	FINCA:	TIPO:				
					PROPIETARIO:	UBICACIÓN FÍSICA:	PROPIETARIO:				
					Área / mts2	FINCA:	TIPO:				
38	ET-3-5	Area de Local Comercial	15 años	Ep. 16 de fecha 10/04/2015	UBICACIÓN FÍSICA:			Aeropuerto Internacional La Aurora 8.64 Bien inmueble urbano inscrito en el Registro General de la Propiedad de la Zona Central, al número doscientos veintidós (226), folio ciento cincuenta y veintidós (252) de libro veinte (20) de Guatemala (150) de libro veinte (20) de Guatemala	Lugano, S.A.	Q 967.68	Q 174,182.40
					Área / mts2	FINCA:	TIPO:				
					PROPIETARIO:	UBICACIÓN FÍSICA:	PROPIETARIO:				
					Área / mts2	FINCA:	TIPO:				
					PROPIETARIO:	UBICACIÓN FÍSICA:	PROPIETARIO:				
					Área / mts2	FINCA:	TIPO:				
					PROPIETARIO:	UBICACIÓN FÍSICA:	PROPIETARIO:				
					Área / mts2	FINCA:	TIPO:				
					PROPIETARIO:	UBICACIÓN FÍSICA:	PROPIETARIO:				
					Área / mts2	FINCA:	TIPO:				
39	AI-2-10	Area de Local Comercial	15 años	Ep. 82 de fecha 10/11/2008 y Modificación Ep. 28 de fecha 31/05/2016	UBICACIÓN FÍSICA:			Aeropuerto Internacional La Aurora 20.35 Bien inmueble urbano inscrito en el Registro General de la Propiedad de la Zona Central, al número doscientos veintidós (226), folio ciento cincuenta y veintidós (252) de libro veinte (20) de Guatemala (150) de libro veinte (20) de Guatemala	Latincor Enterprises, S.A.	\$ 407.00	\$ 73,260.00
					Área / mts2	FINCA:	TIPO:				
					PROPIETARIO:	UBICACIÓN FÍSICA:	PROPIETARIO:				
					Área / mts2	FINCA:	TIPO:				
					PROPIETARIO:	UBICACIÓN FÍSICA:	PROPIETARIO:				
					Área / mts2	FINCA:	TIPO:				
					PROPIETARIO:	UBICACIÓN FÍSICA:	PROPIETARIO:				
					Área / mts2	FINCA:	TIPO:				
					PROPIETARIO:	UBICACIÓN FÍSICA:	PROPIETARIO:				
					Área / mts2	FINCA:	TIPO:				
40	AI-2-14	Area de Local Comercial	10 años	Ep. 29 de fecha 20/03/2009	UBICACIÓN FÍSICA:			Aeropuerto Internacional La Aurora 48.49 Bien inmueble urbano inscrito en el Registro General de la Propiedad de la Zona Central, al número doscientos veintidós (226), folio ciento cincuenta y veintidós (252) de libro veinte (20) de Guatemala (150) de libro veinte (20) de Guatemala	MIMAR, S.A.	\$ 989.80	\$ 118,776.00
					Área / mts2	FINCA:	TIPO:				
					PROPIETARIO:	UBICACIÓN FÍSICA:	PROPIETARIO:				
					Área / mts2	FINCA:	TIPO:				
					PROPIETARIO:	UBICACIÓN FÍSICA:	PROPIETARIO:				
					Área / mts2	FINCA:	TIPO:				
					PROPIETARIO:	UBICACIÓN FÍSICA:	PROPIETARIO:				
					Área / mts2	FINCA:	TIPO:				
					PROPIETARIO:	UBICACIÓN FÍSICA:	PROPIETARIO:				
					Área / mts2	FINCA:	TIPO:				
41	TA-OF-3-S-3, AI-3-15, ET-3-1, AI-1-1, ET-1-4, TA-OF-3-S-1, TA-OF-3-S-2, AI-3-16, ET-1-17,	Area de oficinas	15 años	Ep. 36 de fecha 26/11/2021 y Modificación Ep. 1 de fecha 18/01/2022	UBICACIÓN FÍSICA:			Aeropuerto Internacional La Aurora 173.12m <sup>2</sup> Bien inmueble urbano inscrito en el Registro General de la Propiedad de la Zona Central, al número doscientos veintidós (226), folio ciento cincuenta y veintidós (252) de libro veinte (20) de Guatemala (150) de libro veinte (20) de Guatemala	Multinacional de Servicios Cambiarios, S.A.	Q.71,530.37	Q. 12,995,426.60
					Área / mts2	FINCA:	TIPO:				
					PROPIETARIO:	UBICACIÓN FÍSICA:	PROPIETARIO:				
					Área / mts2	FINCA:	TIPO:				
					PROPIETARIO:	UBICACIÓN FÍSICA:	PROPIETARIO:				
					Área / mts2	FINCA:	TIPO:				
					PROPIETARIO:	UBICACIÓN FÍSICA:	PROPIETARIO:				
					Área / mts2	FINCA:	TIPO:				
					PROPIETARIO:	UBICACIÓN FÍSICA:	PROPIETARIO:				
					Área / mts2	FINCA:	TIPO:				





42	FC-2-12	Area de Local Comercial	15 años	EP. 7 de fecha 10/08/2022	UBICACIÓN FÍSICA:			Aeropuerto Internacional La Aurora 235.43m <sup>2</sup> Bien inmueble urbano inscrito en el Registro General de la Propiedad de la Zona Central, al número doscientos veintiséis (226), folio ciento cincuenta (150) de libro veinte (20) de Guatemala	VIP QUETZAL, SOCIEDAD ANONIMA. 66265851	NOMBRE: NIT:	Q 26,816.16 Q 4,826,908.80
					Área / mts <sup>2</sup>	FINCA:	TIPO:				
					PROPIETARIO:	TIPO:	PROPIETARIO:				
					UBICACIÓN FÍSICA:	FINCA:	TIPO:				
43	ET-4-7 Y ET-4-7A	Area de Local Comercial	15 años	Ep. 10 de fecha 10/01/2020	UBICACIÓN FÍSICA:			Aeropuerto Internacional La Aurora 32.06 Bien inmueble urbano inscrito en el Registro General de la Propiedad de la Zona Central, al número doscientos veintiséis (226), folio ciento cincuenta (150) de libro veinte (20) de Guatemala	POLLO CAMPERO, S.A.	NOMBRE: NIT:	Q 4,417.28 Q 795,110.40
					Área / mts <sup>2</sup>	FINCA:	TIPO:				
					PROPIETARIO:	FINCA:	TIPO:				
					UBICACIÓN FÍSICA:	FINCA:	TIPO:				
44	AI-K2-6	Area de Local Comercial	15 años	EP. 6 de fecha 21/01/2022	UBICACIÓN FÍSICA:			Aeropuerto Internacional La Aurora 18.40m <sup>2</sup> Bien inmueble urbano inscrito en el Registro General de la Propiedad de la Zona Central, al número doscientos veintiséis (226), folio ciento cincuenta (150) de libro veinte (20) de Guatemala	POLLO CAMPERO, S.A.	NOMBRE: NIT:	Q 2,150.40 Q 387,072.00
					Área / mts <sup>2</sup>	FINCA:	TIPO:				
					PROPIETARIO:	FINCA:	TIPO:				
					UBICACIÓN FÍSICA:	FINCA:	TIPO:				
45	ET-4-6	Area de Local Comercial	15 años	Ep. 11 de fecha 10/01/2020	UBICACIÓN FÍSICA:			Aeropuerto Internacional La Aurora 37.51 Bien inmueble urbano inscrito en el Registro General de la Propiedad de la Zona Central, al número doscientos veintiséis (226), folio ciento cincuenta (150) de libro veinte (20) de Guatemala	POLLO CAMPERO, S.A.	NOMBRE: NIT:	Q 4,201.12 Q 756,201.60
					Área / mts <sup>2</sup>	FINCA:	TIPO:				
					PROPIETARIO:	FINCA:	TIPO:				
					UBICACIÓN FÍSICA:	FINCA:	TIPO:				

  
 DIRECCIÓN GENERAL DE AERONÁUTICA CIVIL  
 DGAC

46	AI-3-17	Area de Local Comercial	5 años	Ep. 18 de fecha 09/04/2019	UBICACIÓN FÍSICA:		Aeropuerto Internacional La Aurora 7.8 Bien inmueble urbano inscrito en el Registro General de la Propiedad de la Zona Central, al número doscientos veintiséis (226), folio ciento cincuenta (150) de libro veinte (20) de Guatemala	NOMBRE:	RIDS, S.A.	Q 873.60	Q 52,416.00
					Área / mts2						
					FINCA:						
					TIPO:						
47	FN-2-17 Y FN-3-2	Area de Local Comercial	15 años	Ep. 22 de fecha 30/07/2018	UBICACIÓN FÍSICA:		Estado de Guatemala Aeropuerto Internacional La Aurora 91.13, 242.08 Bien inmueble urbano inscrito en el Registro General de la Propiedad de la Zona Central, al número doscientos veintiséis (226), folio ciento cincuenta (150) de libro veinte (20) de Guatemala	NOMBRE:	ROBLE BLANCO, S.A.	Q 37,318.52	Q 12,564,518.40
					Área / mts2						
					FINCA:						
					TIPO:						
48	EE-3-1	Area de Local Comercial	15 años	Ep. 81 de fecha 22/09/2011	UBICACIÓN FÍSICA:		Estado de Guatemala Aeropuerto Internacional La Aurora 157.53 Bien inmueble urbano inscrito en el Registro General de la Propiedad de la Zona Central, al número doscientos veintiséis (226), folio ciento cincuenta (150) de libro veinte (20) de Guatemala	NOMBRE:	SERVICIOS INTEGRADOS AURORA, S.A.	Q 16,153.00	Q 2,942,950.14
					Área / mts2						
					FINCA:						
					TIPO:						
49	FN-2-11	Area de Local Comercial	5 AÑOS	Ep. 79 de fecha 25/04/2022	UBICACIÓN FÍSICA:		Estado de Guatemala Aeropuerto Internacional La Aurora 183.22 Bien inmueble urbano inscrito en el Registro General de la Propiedad de la Zona Central, al número doscientos veintiséis (226), folio ciento cincuenta (150) de libro veinte (20) de Guatemala	NOMBRE:	SILVERMAN BATES ARTESANIAS, S.A.	\$ 3,864.40	\$ 219,864.00
					Área / mts2						
					FINCA:						
					TIPO:						

UNIVERSIDAD DE ASESORIA JURÍDICA  
D.G.A.C.


50	AI-2-24, AI-3-16, ET-3-6, TA-5-7 Y TA-5-14	Area de Local Comercial	15 años	Ep. 71 de fecha 26/08/2011 Y Modificación Ep. 21 de fecha 15/05/2015	UBICACIÓN FÍSICA:		Aeropuerto Internacional La Aurora 9.25, 12.82, 0.7, 2001 y 17	NOMBRE:	SHOP & SHOP	2,352.26 Q	423,406.00 Q
					Área / mts2	FINCA:					
					TIPO:	PROPIETARIO:					
					UBICACIÓN FÍSICA:						
51	AI-2-19	Area de Local Comercial	15 años	Ep. 21 de fecha 28/02/2011	UBICACIÓN FÍSICA:		Aeropuerto Internacional La Aurora 64.08	NOMBRE:	SIPARIA, S.A.	1,281.60 \$	230,688.00 \$
					Área / mts2	FINCA:					
					TIPO:	PROPIETARIO:					
					UBICACIÓN FÍSICA:						
52	ET-4-25	Area de Local Comercial	15 años	Ep. 90 de fecha 26/11/2008 Y Modificación Ep. 9 de fecha 03/02/2014	UBICACIÓN FÍSICA:		Aeropuerto Internacional La Aurora 59.63	NOMBRE:	Sistema Operaciones Protección de Equipaje de Guatemala, S.A.	596.30 \$	107,334.00 \$
					Área / mts2	FINCA:					
					TIPO:	PROPIETARIO:					
					UBICACIÓN FÍSICA:						
53	ET-4-10, ET-4-11	Area de Local Comercial	15 años	EP. 25 de fecha 25/11/2019	UBICACIÓN FÍSICA:		Aeropuerto Internacional La Aurora 22.59m2, 45.18m2	NOMBRE:	GRUPO BA&PA, S.A.	Q. 5060.16	Q. 910828.8
					Área / mts2	FINCA:					
					TIPO:	PROPIETARIO:					
					UBICACIÓN FÍSICA:						

Handwritten signature in blue ink over a circular stamp. The stamp contains the text 'ASESORIA JURIDICA' at the top, 'DGAC' at the bottom, and 'SISTEMA OPERACIONES PROTECCION DE EQUIPAJE DE GUATEMALA S.A.' in the center.

54	ET-4-24	Area de Local Comercial	2 años	Contrato Administrativo DS 32-2019 de fecha 05/07/2019	UBIACIÓN FÍSICA: Área / mts2 FINCA: TIPO: PROPIETARIO:			Aeropuerto Internacional La Aurora 17.85 Bien inmueble urbano inscrito en el Registro General de la Propiedad de la Zona Central, al número doscientos veintiséis (226), folio ciento cincuenta (150) de libro veinte (20) de Guatemala LOCAL Estado de Guatemala	NOMBRE:  NIT:  1949578	Q 2,403.07	Q 57,673.68
					UBIACIÓN FÍSICA: Área / mts2 FINCA: TIPO: PROPIETARIO:						
					UBIACIÓN FÍSICA: Área / mts2 FINCA: TIPO: PROPIETARIO:						
55	FN-2-2, FN-2-9, TA-OF-3-N-5, TA-S-3	Area de Local Comercial	15 años	Ep. 48 de fecha 05/07/2011	UBIACIÓN FÍSICA: Área / mts2 FINCA: TIPO: PROPIETARIO:			Aeropuerto Internacional La Aurora 42.80, 224.35, 114.67, 17.29, 300.92 Bien inmueble urbano inscrito en el Registro General de la Propiedad de la Zona Central, al número doscientos veintiséis (226), folio ciento cincuenta (150) de libro veinte (20) de Guatemala LOCAL Estado de Guatemala	NOMBRE:  NIT:  SOCIEDAD PROTECTORA DEL NIÑO	Q 70,310.06	Q 12,655,810.80
					UBIACIÓN FÍSICA: Área / mts2 FINCA: TIPO: PROPIETARIO:						
					UBIACIÓN FÍSICA: Área / mts2 FINCA: TIPO: PROPIETARIO:						
56	FN-2-12, FC-2-6, FC-2-5, FC-2-3, FN-2-6, FN-2-13, FN-2-5, FN-2-4	Area de Local Comercial	15 años	Ep. 144 de fecha 29/12/2007 y Ep. 13 de fecha 17/01/2008	UBIACIÓN FÍSICA: Área / mts2 FINCA: TIPO: PROPIETARIO:			Aeropuerto Internacional La Aurora 98.67, 109.98, 84.08, 60.43, 84.47, 144.56, 186.10, 151.43 Bien inmueble urbano inscrito en el Registro General de la Propiedad de la Zona Central, al número doscientos veintiséis (226), folio ciento cincuenta (150) de libro veinte (20) de Guatemala LOCAL Estado de Guatemala	NOMBRE:  NIT:  Grupo Wisa, S.A.	\$ 24,591.00	\$ 4,426,380.00
					UBIACIÓN FÍSICA: Área / mts2 FINCA: TIPO: PROPIETARIO:						
					UBIACIÓN FÍSICA: Área / mts2 FINCA: TIPO: PROPIETARIO:						
57	FC-2-7, FC-2-8	Area de Local Comercial	11 años	Ep. 102 de fecha 13/12/2011	UBIACIÓN FÍSICA: Área / mts2 FINCA: TIPO: PROPIETARIO:			Aeropuerto Internacional La Aurora 157.10, 152.43 Bien inmueble urbano inscrito en el Registro General de la Propiedad de la Zona Central, al número doscientos veintiséis (226), folio ciento cincuenta (150) de libro veinte (20) de Guatemala LOCAL Estado de Guatemala	NOMBRE:  NIT:  TIENDAS LIBRES DE GUATEMALA, S.A.	\$ 6,190.60	\$ 817,159.20
					UBIACIÓN FÍSICA: Área / mts2 FINCA: TIPO: PROPIETARIO:						
					UBIACIÓN FÍSICA: Área / mts2 FINCA: TIPO: PROPIETARIO:						
58	ETS-DSC-1, ETS-DSC-2, ETS-ES-1, ETS-ES-2, ETL1-CES-1, ETL1-DSC-3, ETL1-DSC-4, ETL1-DSC, ETL1-DSC-2, FCL-CEC-3, FCL-CEC-3, FCL-CEC-3, FCL-CEC-3, FCL-CEC-2, ETL2-DSC-3, ETL2-DSC-4, ETL2-CEC-2, ETL2-CEC-1, FCL-CEC-1, ETL2-CEC-3, FCL-CEC-2, FCL-CEC-1, FCL-CEC-2, ETL3-DSC-3, ETL3-DSC-4, FCL-CEC-1, FCL-CEC-2, ETL4-DSC-2, ETL4-DSC-1, ETL4-DSC-1, ETL4-DSC-2, ETL4-DSC-1, ETL4-DSC-2, FNL1-ES-1, FNL1-ES-2, FNL1-ES-3, FNL2-DSC-1, FNL2-DSC-2, FNL2-DSC-3, FNL2-DSC-4, Y ETL3-2	Area de Local Comercial	7 años	Ep. 5 de fecha 06/02/2009 y Modificación Ep. 26 de fecha 12/08/2014	UBIACIÓN FÍSICA: Área / mts2 FINCA: TIPO: PROPIETARIO:			Aeropuerto Internacional La Aurora 7.23, 7.23, 21.75, 21.75, 53.00, 38.13, 40.93, 7.23, 7.23, 25.40, 37.56, 40.54, 14.81, 30.12, 19.44, 20.34, 17.76, 20.13, 35.08, 8.18, 18.47, 17.92, 12.23, 18.52, 12.35, 13.00, 13.10, 33.89, 38.95, 22.13, 7.23, 22.70, 7.23, 20.94, 21.46, 16.50, 14.00, 14.00, 14.00, 14.00, 34.64 Bien inmueble urbano inscrito en el Registro General de la Propiedad de la Zona Central, al número doscientos veintiséis (226), folio ciento cincuenta (150) de libro veinte (20) de Guatemala LOCAL Estado de Guatemala	NOMBRE:  NIT:  Telecomunicaciones de Guatemala, S.A.	Q 8,591.40	Q 1,030,968.00
					UBIACIÓN FÍSICA: Área / mts2 FINCA: TIPO: PROPIETARIO:						
					UBIACIÓN FÍSICA: Área / mts2 FINCA: TIPO: PROPIETARIO:						




59	AI-2-17	Area de Local Comercial	15 años	Ep. 91 de fecha 13/20/2011 y Modificación Ep. 18 de fecha 26/11/2014	UBICACIÓN FÍSICA:		Aeropuerto Internacional La Aurora 10	NOMBRE: TRAVEL SHOP, S.A.	Q 1,550.00	Q 279.00
					Área / mts2	Finca: Bien inmueble urbano inscrito en el Registro General de la Propiedad de la Zona Central, al número doscientos veintiséis (226), folio ciento cincuenta y cinco (150) de libro veinte (20) de Guatemala				
60	FS-1-2	Area de Local Comercial	5 años	Ep. 50 de fecha 10/10/2019	UBICACIÓN FÍSICA:		Aeropuerto Internacional La Aurora 4	NOMBRE: Operaciones Aereas y Servicios, S.A.	Q 537.60	Q 64,512.00
					Área / mts2	Finca: Bien inmueble urbano inscrito en el Registro General de la Propiedad de la Zona Central, al número doscientos veintiséis (226), folio ciento cincuenta y cinco (150) de libro veinte (20) de Guatemala				
61	FS-1-1	Area de Local Comercial	0		UBICACIÓN FÍSICA:		Aeropuerto Internacional La Aurora 0	NOMBRE: Transportes Aéreos Guatemaltecos, S.A.	Q -	Q -
					Área / mts2	Finca: Bien inmueble urbano inscrito en el Registro General de la Propiedad de la Zona Central, al número doscientos veintiséis (226), folio ciento cincuenta y cinco (150) de libro veinte (20) de Guatemala				
62	AI-2-18	Area de Local Comercial	10 años	Ep. 07 de fecha 19/08/2019	UBICACIÓN FÍSICA:		Aeropuerto Internacional La Aurora 17.6	NOMBRE: Grupo Multimarcas Globales, S.A.	Q 1,971.20	Q 236,544.00
					Área / mts2	Finca: Bien inmueble urbano inscrito en el Registro General de la Propiedad de la Zona Central, al número doscientos veintiséis (226), folio ciento cincuenta y cinco (150) de libro veinte (20) de Guatemala				

  
 UNIDAD DE ASESORIA JURÍDICA  
 DGAC

63	AI-K-2-4, AI-K-2-3, AI-K-2-2, AI-K-2-1	Area de Local Comercial	10 años	Ep. 32 de fecha 06/08/2019, Ep. 31 de fecha 06/08/2019, Ep. 30 de fecha 06/08/2019, Ep. 29 de fecha 06/08/2019	UBICACIÓN FÍSICA: Área / mts2 FINCA: TIPO: PROPIETARIO: UBICACIÓN FÍSICA: Área / mts2 FINCA: TIPO: PROPIETARIO:	Aeropuerto Internacional La Aurora 24.00, 24.00, 24.00, 24.00 Bien inmueble urbano inscrito en el Registro General de la Propiedad de la Zona Central, al número doscientos veintiséis (226), folio ciento cincuenta (150) de libro veinte (20) de Guatemala LOCAL Estado de Guatemala Aeropuerto Internacional La Aurora 1.69 Bien inmueble urbano inscrito en el Registro General de la Propiedad de la Zona Central, al número doscientos veintiséis (226), folio ciento cincuenta (150) de libro veinte (20) de Guatemala LOCAL Estado de Guatemala	NOMBRE:  NIT:  NOMBRE:  NIT:	GODDARD CATERING GROUP, S.A.  TRANSPORTE LA UNIDAD PERSONALIZADA  Corporación Amro, S.A.	Q 2,688.00 Q Q 2,688.00 Q Q 2,688.00 Q Q 2,688.00 Q	Q 322,560.00 Q 322,560.00 Q 322,560.00 Q 322,560.00
64	AS-1-14	Area de Local Comercial	10 años	Ep. 8 de fecha 12/02/2020	UBICACIÓN FÍSICA: Área / mts2 FINCA: TIPO: PROPIETARIO:	Aeropuerto Internacional La Aurora 1.80, 1.00, 0.60 Bien inmueble urbano inscrito en el Registro General de la Propiedad de la Zona Central, al número doscientos veintiséis (226), folio ciento cincuenta (150) de libro veinte (20) de Guatemala LOCAL Estado de Guatemala	NOMBRE:  NIT:	Corporación Amro, S.A.	Q 189.28 Q	Q 22,713.60
65	FN-MD-2-4, FN-MD-2-6, FN-MD-2-5	Area de Local Comercial	5 años	Ep. 9 de fecha 22/09/2020	UBICACIÓN FÍSICA: Área / mts2 FINCA: TIPO: PROPIETARIO:	Aeropuerto Internacional La Aurora 1.02, 1.02, 1.02 Bien inmueble urbano inscrito en el Registro General de la Propiedad de la Zona Central, al número doscientos veintiséis (226), folio ciento cincuenta (150) de libro veinte (20) de Guatemala LOCAL Estado de Guatemala	NOMBRE:  NIT:	KREATIVOS, S.A.	Q 342.72 Q	Q 20,663.20
66	TA-C-3-1, TA-C-3-3A, TA-C-3-5A	Area de Local Comercial	5 años	Ep. 31 de fecha 16/09/2020	UBICACIÓN FÍSICA: Área / mts2 FINCA: TIPO: PROPIETARIO:	Aeropuerto Internacional La Aurora 1.00, 1.00 Bien inmueble urbano inscrito en el Registro General de la Propiedad de la Zona Central, al número doscientos veintiséis (226), folio ciento cincuenta (150) de libro veinte (20) de Guatemala LOCAL Estado de Guatemala	NOMBRE:  NIT:	KREATIVOS, S.A.	Q 224.00 Q	Q 13,440.00
67	ET-K-1-1, ET-K-1-2	Area de Local Comercial	5 años	Ep. 32 de fecha 17/09/2020	UBICACIÓN FÍSICA: Área / mts2 FINCA: TIPO: PROPIETARIO:	Aeropuerto Internacional La Aurora 1.00, 1.00 Bien inmueble urbano inscrito en el Registro General de la Propiedad de la Zona Central, al número doscientos veintiséis (226), folio ciento cincuenta (150) de libro veinte (20) de Guatemala LOCAL Estado de Guatemala	NOMBRE:  NIT:	KREATIVOS, S.A.	Q 224.00 Q	Q 13,440.00

68	FS-1-5	Area de Local Comercial	15 años	Ep. 3 de fecha 10/01/2020	UBICACIÓN FÍSICA:		Aeropuerto Internacional La Aurora	NOMBRE:	LAATS, S.A.	Q 14,972.16	Q 2,694,988.80
					Área / mts2	133.68					
					FINCA:	Bien inmueble urbano inscrito en el Registro General de la Propiedad de la Zona Central, al número doscientos veintiséis (226), folio ciento cincuenta (150) de libro veinte (20) de Guatemala					
					TIPO:	LOCAL					
PROPIETARIO:		Estado de Guatemala		NOMBRE:		LAATS, S.A.					
69	FS-1-4	Area de Local Comercial	15 años	Ep. 04 de fecha 10/01/2020	UBICACIÓN FÍSICA:		Aeropuerto Internacional La Aurora	NOMBRE:	LAATS, S.A.	Q 1,720.32	Q 309,657.60
					Área / mts2	12.8					
					FINCA:	Bien inmueble urbano inscrito en el Registro General de la Propiedad de la Zona Central, al número doscientos veintiséis (226), folio ciento cincuenta (150) de libro veinte (20) de Guatemala					
					TIPO:	LOCAL					
PROPIETARIO:		Estado de Guatemala		NOMBRE:		LAATS, S.A.					
70	ET-1-36	Area de Local Comercial	15 años, pendiente acta de aceptación de diseño	Ep. 102 de fecha 25/08/2020	UBICACIÓN FÍSICA:		Aeropuerto Internacional La Aurora	NOMBRE:	MARTA MOREIRA CASTILLO DE HERNADEZ	Q 1,136.80	Q 204,624.00
					Área / mts2	10.15					
					FINCA:	Bien inmueble urbano inscrito en el Registro General de la Propiedad de la Zona Central, al número doscientos veintiséis (226), folio ciento cincuenta (150) de libro veinte (20) de Guatemala					
					TIPO:	LOCAL					
PROPIETARIO:		Estado de Guatemala		NOMBRE:		MARTA MOREIRA CASTILLO DE HERNADEZ					
71	ET-1-35	Area de Local Comercial	15 años, pendiente acta de aceptación de diseño	Ep. 101 de fecha 25/08/2020	UBICACIÓN FÍSICA:		Aeropuerto Internacional La Aurora	NOMBRE:	MARTA MOREIRA CASTILLO DE HERNADEZ	Q 1,254.40	Q 225,792.00
					Área / mts2	11.2					
					FINCA:	Bien inmueble urbano inscrito en el Registro General de la Propiedad de la Zona Central, al número doscientos veintiséis (226), folio ciento cincuenta (150) de libro veinte (20) de Guatemala					
					TIPO:	LOCAL					
PROPIETARIO:		Estado de Guatemala		NOMBRE:		MARTA MOREIRA CASTILLO DE HERNADEZ					


  
 ASSESORIA JURIDICA  
 D.G.A.C.  
 GUBERNACION DE SAN CARLOS, GUATEMALA

72	FC-1-4					UBICACIÓN FÍSICA: Área / mts2 FINCA: TIPO: PROPIETARIO:	Aeropuerto Internacional La Aurora Bien inmueble urbano inscrito en el Registro General de la Propiedad de la Zona Central, al número doscientos veintiséis (226), folio ciento cincuenta (150) de libro veinte (20) de Guatemala LOCAL Estado de Guatemala	NOMBRE:  NIT:		
73	ET-1-17A					UBICACIÓN FÍSICA: Área / mts2 FINCA: TIPO: PROPIETARIO:	Aeropuerto Internacional La Aurora Bien inmueble urbano inscrito en el Registro General de la Propiedad de la Zona Central, al número doscientos veintiséis (226), folio ciento cincuenta (150) de libro veinte (20) de Guatemala LOCAL Estado de Guatemala	NOMBRE:  NIT:	Q.37,008.16	Q.445,173.12
74	AI-2-23A	AI-K-2-5	Área de Local Comercial	1 año	Contrato Administrativo DS 055-2021	UBICACIÓN FÍSICA: Área / mts2 FINCA: TIPO: PROPIETARIO:	Estado de Guatemala Aeropuerto Internacional La Aurora 3 Bien inmueble urbano inscrito en el Registro General de la Propiedad de la Zona Central, al número doscientos veintiséis (226), folio ciento cincuenta (150) de libro veinte (20) de Guatemala LOCAL	NOMBRE:  NIT:	Q.4,176.36	Q.501043.20
75	FC-2-6A		Área de Local Comercial	15 AÑOS	EP. 3 de fecha 28/01/2021	UBICACIÓN FÍSICA: Área / mts2 FINCA: TIPO: PROPIETARIO:	Aeropuerto Internacional La Aurora 23.08m² Bien inmueble urbano inscrito en el Registro General de la Propiedad de la Zona Central, al número doscientos veintiséis (226), folio ciento cincuenta (150) de libro veinte (20) de Guatemala LOCAL Estado de Guatemala	NOMBRE:  NIT:	Q. 2,584.96	465,292.80

  
 D.G.A.C.  
 DIRECCIÓN GENERAL DE AERONÁUTICA CIVIL  
 SECCIÓN DE ASesoría JURÍDICA



76	FN-2-27A	Área de Local Comercial	10 Años	EP. 52 de fecha 08/10/2020	Ubicación Física:	Aeropuerto Internacional La Aurora/ Av	NIT:	NOMBRE: GRUPO J.M. SOCIEDAD ANONIMA 45265437	Q 2,224.00	Q 288,800.00
77	ET-4-27	Área de Local Comercial	5 AÑOS	EP. 4 de fecha 11/09/2021	UBICACIÓN FÍSICA:	Aeropuerto Internacional La Aurora	NOMBRE: KREATIVOS, S.A.	Q 3,518.59	Q 211,115.40	
					Área / mts2	26.18m <sup>2</sup>				
78	ET-4-11 y ET-4-13	Área para oficinas de coordinación de transporte aéreo	5 AÑOS	EP. 6 de fecha 5/02/2021	FINCA:	Bien inmueble urbano inscrito en el Registro General de la Propiedad de la Zona Central, al número descientos veintiséis (226), folio ciento cincuenta (150) de libro veinte (20) de Guatemala	NOMBRE: LAATS, SOCIEDAD ANONIMA	Q 916,473.60		
					TIPO:	LOCAL				
					PROPIETARIO:	Estado de Guatemala				
					UBICACIÓN FÍSICA:	Aeropuerto Internacional La Aurora				
					Área/mts2	113.65m <sup>2</sup>	NIT:	7216831		
					FINCA:	bien inmueble urbano inscrito en el Regi				
					TIPO:	oficina				
					PROPIETARIO:	Estado de Guatemala				



79	FN-2-15A	Area para cafetería	15 AÑOS	Ep.3 de fecha 15/04/2021, EP.12 de fecha 24/09/2021	UBICACIÓN FÍSICA:		Aeropuerto Internacional La Aurora	NOMBRE:	PAPELERIA UNO, S.A.	Q. 1,268.96	Q. 228,412.80
					Area/mts2	7.33M <sup>2</sup>					
					FINCA:	bien inmueble urbano inscrito en el Regi					
					TIPO:	LOCAL					
PROPIETARIO:		Estado de Guatemala		NOMBRE:		GUATEMALA DISPACH SERVICE,S.A.		NIT:		41500717	
80	FN-1-18	Area para oficina	5 años	EP.59 de fecha 30/05/2022	UBICACIÓN FÍSICA:		Aeropuerto Internacional La Aurora	NOMBRE:	MASHAN GT, SOCIEDAD ANONIMA	Q. 7,866.43	Q. 447,361.80
					Area/mts2	58.53M <sup>2</sup>					
					FINCA:	bien inmueble urbano inscrito en el Regi					
					TIPO:	oficina					
PROPIETARIO:		Estado de Guatemala		NOMBRE:		MASHAN GT, SOCIEDAD ANONIMA		NIT:		Q. 85,478.40	
81	FN-2-31	Local Comercial	15 AÑOS	Ep.8 de fecha 23/05/2021, EP.13 de fecha 24/09/2021	UBICACIÓN FÍSICA:		Aeropuerto Internacional La Aurora	NOMBRE:	ALEONE, S.A.	Q. 385.28	Q. 872,121.60
					Area/mts2	3.44m <sup>2</sup>					
					FINCA:	bien inmueble urbano inscrito en el Registro General de la Propiedad de la Zona Centra					
					TIPO:	LOCAL					
PROPIETARIO:		Estado de Guatemala		NOMBRE:		ALEONE, S.A.		NIT:		70880940	
82	AI-2-17B	Área para Local Comercial	15 años	EP. 25 de fecha 25/08/2021	UBICACIÓN FÍSICA:		Aeropuerto Internacional La Aurora	NOMBRE:	ALEONE, S.A.	Q. 4,755.52	Q. 872,121.60
					Área / mts2	42.46					
					FINCA:	bien inmueble urbano inscrito en el Regi					
					TIPO:	LOCAL					
PROPIETARIO:		Estado de Guatemala		NOMBRE:		ALEONE, S.A.		NIT:		70880940	



83	FN-1-5	Área para bodega	10 años	EP. 30 de fecha 16/07/2021	UBICACIÓN FÍSICA		Aeropuerto Internacional La Aurora 86.71	NOMBRE: NIT:	LAATS, SOCIEDAD ANÓNIMA 7216831	Q. 4855.76	Q. 593,443.20
					FINCA:	Bien inmueble urbano inscrito en el Regi					
84	FN-1-09	Área para bodega	10 años	EP. 29 de fecha 16/07/2021	UBICACIÓN FÍSICA:		Aeropuerto Internacional La Aurora 90.03	NOMBRE: NIT:	LAATS, SOCIEDAD ANÓNIMA 7216831	Q. 5041.68	Q. 615,753.6
					FINCA:	Bien inmueble urbano inscrito en el Regi					
					TIPO:	BODEGA					
					PROPIETARIO:	Estado de Guatemala					
85	FN-1-10	Área para bodega	10 años	EP. 28 de fecha 16/07/2021	UBICACIÓN FÍSICA:		Aeropuerto Internacional La Aurora 90.03	NOMBRE: NIT:	LAATS, SOCIEDAD ANÓNIMA 7216831	Q. 5,041.68	Q. 615,753.60
					UBICACIÓN FÍSICA:	Aeropuerto Internacional La Aurora					
86	CA-1-4 CA-3-5 CA-3-4 CA-1-5	Cajeros Automáticos	5 años	EP. 210 de fecha 7/06/2021	UBICACIÓN FÍSICA:		Aeropuerto Internacional La Aurora	NOMBRE: NIT:	CREDOMATIC DE GUATEMALA, S.A. 1118676	Q. 3136.00	Q. 188,160.00
					FINCA:	4.00 m <sup>2</sup>					
					TIPO:	Bien inmueble urbano inscrito en el Regi Cajeros Automáticos					
					PROPIETARIO:	Estado de Guatemala					

UNIDAD DE ASESORIA JURÍDICA  
 DIRECCIÓN GENERAL DE REGULACIÓN  
 DGAC

87	AI-2-24A	Local Comercial	15 años	EP. 8 de fecha 13/09/2021	UBICACIÓN FÍSICA:			Aeropuerto Internacional La Aurora	NOMBRE:	PANACAFE DE GUATEMALA, S.A.	Q.10,366.72	Q.1,866,009.80
					Área/mts2	88.56 m2						
					FINCA:	Bien inmueble urbano inscrito en el Reg.						
					TIPO:	Local comercial						
PROPIETARIO:	Estado de Guatemala											
88	FN-1-5	LOCAL COMERCIAL	10 años	EP. 30 de fecha, /07/2021	UBICACIÓN FÍSICA:			Aeropuerto Internacional La Aurora	NOMBRE:	LAATS, SOCIEDAD ANÓNIMA	Q.4945.36	593,443.20
					Área/mts2	86.71 mts2						
					FINCA:	bien inmueble urbano inscrito						
					TIPO:	BODEGA						
PROPIETARIO:	Estado de Guatemala											
89	FC-2-3A, AI-K-2-7, FN-2-3, FC-2-7A, FC-2-8A	Local Comercial	15 años	EP. 32 de fecha 27/10/2021	UBICACIÓN FÍSICA:			Aeropuerto Internacional La Aurora	NOMBRE:	TREPAC, SOCIEDAD ANÓNIMA	Q. 33156.48	Q5,968,166.40
					Área/mts2	38.03 M2, 18.40M2, 140.38M2, 52.27M						
					FINCA:	Bien inmueble urbano inscrito en el Reg.						
					TIPO:	Local comercial						
PROPIETARIO:	Estado de Guatemala											

90	CA-1-7, AI-3-22	Área para cajero y quiosco	15 años	EP. 3 de fecha 28/03/2023	UBICACIÓN FÍSICA:			Aeropuerto Internacional La Aurora	MONEY & CRYPTO EXCHANGE CORPORATION, S.A	Q. 4,614.40	Q. 846,720.00	
					FINCA:	1,00, 8.55	NIT:					89713508
					TIPO:	Bien inmueble urbano inscrito en el Registro Automático y Quiosco						
					PROPIETARIO:	Estado de Guatemala						
UBICACIÓN FÍSICA:			NOMBRE:			INVERSIONES ANTOLA, S.A						
Área / mts2			Área / mts2			53.01		Q. 5,937.12			Q. 1,084,809.60	
91	FN-2-14	Local Comercial	15 años	EP. 21 de fecha 23/09/2022	UBICACIÓN FÍSICA:			Aeropuerto Internacional La Aurora	72493968	Q. 5,937.12	Q. 1,084,809.60	
					FINCA:		NIT:					72493968
					TIPO:	Bien inmueble urbano inscrito en el Registro Automático y Quiosco						
					PROPIETARIO:	Estado de Guatemala						
UBICACIÓN FÍSICA:			NOMBRE:			INVERSIONES ANTOLA, S.A						
Área / mts2			Área / mts2			47.04		Q. 5,268.48			Q. 948,326.40	
92	AI-SE-2-1	Área de Local Comercial	180 MESES	EP. 1 de fecha 08/01/2020	UBICACIÓN FÍSICA:			Aeropuerto Internacional La Aurora	COMPANIA DISTRIBUIDORA DE TABACOS, SOCIEDAD	Q. 5,268.48	Q. 948,326.40	
					FINCA:		NIT:					4437675
					TIPO:	Bien inmueble urbano inscrito en el Registro General de la Propiedad de la Zona Central, al número doscientos veintiséis (226), folio ciento cincuenta y cinco (150) de libro veinte (20) de Guatemala						
					PROPIETARIO:	LOCAL						
UBICACIÓN FÍSICA:			NOMBRE:			COMPANIA DISTRIBUIDORA DE TABACOS, SOCIEDAD						
Área / mts2			Área / mts2			281.63		Q. 31,542.56			Q. 5,677,660.80	
93	FN-3-1	Área de Local Comercial	180 MESES	EP. 11 de fecha 08/01/2020, EP. 27 de fecha 18/03/2022	UBICACIÓN FÍSICA:			Aeropuerto Internacional La Aurora	4437675	Q. 31,542.56	Q. 5,677,660.80	
					FINCA:		NIT:					4437675
					TIPO:	Bien inmueble urbano inscrito en el Registro General de la Propiedad de la Zona Central, al número doscientos veintiséis (226), folio ciento cincuenta y cinco (150) de libro veinte (20) de Guatemala						
					PROPIETARIO:	LOCAL						
UBICACIÓN FÍSICA:			NOMBRE:			COMPANIA DISTRIBUIDORA DE TABACOS, SOCIEDAD						
Área / mts2			Área / mts2			281.63		Q. 31,542.56			Q. 5,677,660.80	

DIRECCIÓN GENERAL DE ASESORIA JURÍDICA
   
 DGAC

# AEROLINEAS

1	TA-M-3-47, TA-M-3-48, TA-M-3-49, TA-M-3-50, TA-M-3-51, TA-M-3-52, TA-M-3-53, FN-1-7, ET-4-10, ET-4-9	Aerolínea	10 años	Contrato Administrativo DS-40-2015 de fecha 20/05/2017, y DS-22-2017 de fecha 17/11/2017, contrato DS-16-2021 de fecha 30/07/2021	UBICACIÓN FÍSICA: Área / mts2 Finca: TIPO: LOCAL		Aeropuerto Internacional La Aurora 54.35, 234.96, 36.28, 74.5  Bien inmueble urbano inscrito en el Registro General de la Propiedad de la Zona Central, al número doscientos veintiséis (226), folio ciento cincuenta (150) de libro veinte (20) de Guatemala	NOMBRE:  NIT:	American Airlines Inc.  Q 29,181,01 Q  Q 3,354,472.40
					PROPIETARIO: UBICACIÓN FÍSICA: Área / mts2 Finca: TIPO: LOCAL				
2	ET-4-31	Aerolínea	10 años	Ep. 35 de fecha 22/06/2022	UBICACIÓN FÍSICA: Área / mts2 Finca: TIPO: LOCAL		Bien inmueble urbano inscrito en el Registro General de la Propiedad de la Zona Central, al número dieciséis mil quinientos setenta y cuatro (16574), folio cincuenta y cuatro (54) de libro ochenta (80) de Sociedades Mercantiles Guatemala	NOMBRE:  NIT:	527303K  Q 1,933.57 Q  232,028.16
					PROPIETARIO: UBICACIÓN FÍSICA: Área / mts2 Finca: TIPO: LOCAL				
3	TA-M-3-1, TA-M-3-2, TA-M-3-3, TA-M-3-4, B-3-1, B-3-2, B-3-3, B-3-4.	Aerolínea	5 años	Ep. 17 de fecha 27/05/2022	UBICACIÓN FÍSICA: Área / mts2 Finca: TIPO: LOCAL		Aeropuerto Internacional La Aurora 32.16 Bien inmueble urbano inscrito en el Registro General de la Propiedad de la Zona Central, al número dieciséis mil quinientos setenta y cuatro (16574), folio cincuenta y cuatro (54) de libro ochenta (80) de Sociedades Mercantiles Guatemala	NOMBRE:  NIT:	1078690  Q 2,881.54 Q  213,212.40
					PROPIETARIO: UBICACIÓN FÍSICA: Área / mts2 Finca: TIPO: LOCAL				



4	FN-1-9	Aerolínea	10 años	EP. 29 de fecha 16/07/2021	UBICACIÓN FÍSICA:		Aeropuerto Internacional La Aurora 90.03m2	NOMBRE:	LAATS, SOCIEDAD ANONIMA	Q 5,131.28 Q	615,753.60
					FINCA:	Bien inmueble urbano inscrito en el Registro General de la Propiedad de la Zona Central, al número doscientos veintiséis (226), folio ciento cincuenta (150) de libro veinte (20) de Guatemala					
5	FN-VIP-2-1	Aerolínea	10 años	Ep. 56 de fecha 08/10/2010	UBICACIÓN FÍSICA:		Aeropuerto Internacional La Aurora 224.9	NOMBRE:	Compañía Panameña de Aviación, S.A.	\$ 4,498.00 \$	539,760.00
					FINCA:	Bien inmueble urbano inscrito en el Registro General de la Propiedad de la Zona Central, al número doscientos veintiséis (226), folio ciento cincuenta (150) de libro veinte (20) de Guatemala					
6	TA-M-3-54, B-3-49, TA-M-3-55, B-3-50, TA-M-3-56, B-3-51, TA-M-3-57, B-3-52	Aerolínea	5 años	Contrato Administrativo DS 51-2015	UBICACIÓN FÍSICA:		Aeropuerto Internacional La Aurora 17,40,36.15	NOMBRE:	Concesionaria Vuela Compañía de Aviación, S.A.	Q 4,798.08 Q	287,884.80
					FINCA:	Bien inmueble urbano inscrito en el Registro General de la Propiedad de la Zona Central, al número doscientos veintiséis (226), folio ciento cincuenta (150) de libro veinte (20) de Guatemala					
7	ET-4-21, FN-1-16, TA-M-3-39, TA-M-3-40, TA-M-41, TA-M-3-42, B-3-34, B-3-35, B-3-36, B-3-37, area de pasillo, area de faja, area para maquina auto chequeo	Aerolínea	10 años	Ep. 3 de fecha 10/02/2020	UBICACIÓN FÍSICA:		Aeropuerto Internacional La Aurora 97.46, 64.50, 7.228, 9.36, 13.57, 2.16	NOMBRE:	Delta Airlines, Inc.	Q 14,523.00 Q	1,742,818.80
					FINCA:	Bien inmueble urbano inscrito en el Registro General de la Propiedad de la Zona Central, al número doscientos veintiséis (226), folio ciento cincuenta (150) de libro veinte (20) de Guatemala					


Handwritten signature in blue ink over a circular official stamp. The stamp contains the text: 'ASESORÍA JURÍDICA', 'DIRECCIÓN GENERAL DE REGISTRO Y CATASTRO', and 'DGAC'.

8	FN-1-3, B-3-19, B-3-20, B-3-21, B-3-22, TA-M-3-17, TA-M-3-18, TA-M-3-19, TA-M-3-20, ET-4-14	Aerolínea	2 años	Contrato Administrativo DS 56-2018	UBICACIÓN FÍSICA:		Aeropuerto Internacional La Aurora 94.50, 32.47, 60.99	Iberia Líneas Aereas de España, S.A.	NOMBRE:	Q 16,841.22	Q 404,189.18
					Área / mts2	FINCA:					
					TIPO:	PROPIETARIO:					
					UBICACIÓN FÍSICA:						
9	TA-M-3-7, TA-M-3-8, TA-M-3-9, ET-4-20, ET-4-20	Aerolínea	18 meses	Ep. 240 de fecha 17/11/2017	UBICACIÓN FÍSICA:		Aeropuerto Internacional La Aurora 29.69, 18.10, 17.10	Spirit Airlines Inc.	NOMBRE:	Q 5,239.58	Q 94,312.44
					Área / mts2	FINCA:					
					TIPO:	PROPIETARIO:					
					UBICACIÓN FÍSICA:						
10	FN-1-11, FN-1-19, FN-1-27, TA-M-3-31, TA-M-3-32, TA-M-3-33, TA-M-3-34, TA-M-3-36, ET-4-23	Aerolínea	5 años	Contrato Administrativo DS 58-2015 de fecha 13/03/2015	UBICACIÓN FÍSICA:		Aeropuerto Internacional La Aurora 282.99, 36.53, 186.50, 66.42, 241.82	Taca International Airlines, S.A.	NOMBRE:	Q 66,804.11	Q 4,008,246.60
					Área / mts2	FINCA:					
					TIPO:	PROPIETARIO:					
					UBICACIÓN FÍSICA:						
11	FN-1-26, STP-50-TAG, AI-2-26	Aerolínea	5 años	Contrato Administrativo DS-01-2014 de fecha 13/02/2014	UBICACIÓN FÍSICA:		Aeropuerto Internacional La Aurora 36.11, 50.00, 1.98	Transportes Aereos Guatemaltecos, S.A.	NOMBRE:	Q 6,289.86	Q 377,391.60
					Área / mts2	FINCA:					
					TIPO:	PROPIETARIO:					
					UBICACIÓN FÍSICA:						

Handwritten signature in blue ink over a circular official stamp. The stamp contains the text 'DE ASESORIA JURIDICA' and 'DGAG'.



12	FN-1-2, B-3-12, B-3-13, B-3-14, B-3-15, B-3-16, B-3-17, B-3-18, TA-M-3-10, TA-M-3-11, TA-M-12, TA-M-13, TA-M-3-14, TA-M-3-15, TA-M-3-16	Aerolínea	5 años	Contrato Administrativo DS 22-2019 de fecha 02/05/2019	UBICACIÓN FÍSICA:			Aeropuerto Internacional La Aurora 3526, 9326, 8285 Bien inmueble urbano inscrito en el Registro General de la Propiedad de la Zona Central, al número doscientos veintiséis (226), folio ciento cincuenta (150) de libro veinte (20) de Guatemala LOCAL Estado de Guatemala	NOMBRE: Unit Airlines, Inc.	Q 15,892.35	Q 953,541.12
					Área / mts2						
					FINCA:						
					TIPO:						
PROPIETARIO:											
13	ET-4-18, TA-OF-3-M-16, TA-M-3-5, TA-M-3-6, B-3-5, B-3-6, B-3-7	Aerolínea	15 años	Ep 86 por la Notaria Jeannette Arango Rivera de fecha 9 de abril del 2021	UBICACIÓN FÍSICA:			Aeropuerto Internacional La Aurora 3745, 1930, 350, 210, 523, 772 Bien inmueble urbano inscrito en el Registro General de la Propiedad de la Zona Central, al número doscientos veintiséis (226), folio ciento cincuenta (150) de libro veinte (20) de Guatemala LOCAL Estado de Guatemala	NOMBRE: JetBlue Airways Corporation	Q 7,418.88	Q 1,335,398.40
					Área / mts2						
					FINCA:						
					TIPO:						
PROPIETARIO:											
14	ET-4-17, TA-M-3-37, TA-M-3-38, B-3-32, B-3-33, ET-4-29A-1	Aerolínea	5 años	Ep 95 por la notaria Jeannette Arango Rivera de fecha 26 abril de 2021	UBICACIÓN FÍSICA:			Aeropuerto Internacional La Aurora 2773, 349, 139, 457, 676, 1 Bien inmueble urbano inscrito en el Registro General de la Propiedad de la Zona Central, al número doscientos veintiséis (226), folio ciento cincuenta (150) de libro veinte (20) de Guatemala LOCAL Estado de Guatemala	NOMBRE: Frontier Airlines	Q 4,786.23	Q 287,293.80
					Área / mts2						
					FINCA:						
					TIPO:						
PROPIETARIO:											
15	TA-M-3-21, TA-M-3-22, B-3-23, FN-1-1,	Aerolínea	5 años	Ep. 3 por la notaria María José Leal Casanova, de fecha 23/06/2021	UBICACIÓN FÍSICA:			Aeropuerto Internacional La Aurora 1393, 9286 Bien inmueble urbano inscrito en el Registro General de la Propiedad de la Zona Central, al número doscientos veintiséis (226), folio ciento cincuenta (150) de libro veinte (20) de Guatemala LOCAL Estado de Guatemala	NOMBRE: Transportes Aéreos Guatemaltecos, S.A.	Q. 9,571.39 + Q 672.00 extracción de desechos	Q 614,603.40
					Área/mts2						
					FINCA:						
					TIPO:						
PROPIETARIO:											
NIT:					527303K						

  
 UNIDAD DE ASESORIA JURÍDICA  
 DGAC

16	ET-3-3	AEROLINEA	5 AÑOS	Ep. número 18 con fecha 13/10/2021	UBICACIÓN FÍSICA:			Aeropuerto Internacional La Aurora	American Airlines Inc.	Q. 2031.68	Q.121.900.80
					AREA MTS 2	FINCA:	Bien inmueble urbano inscrito en el Regi				
					TIPO:	bodega	Estado de Guatemala				
					PROPIETARIO:	Estado de Guatemala					
17	TA-M-3-45 al 46, B-3-40 al 41	AEROLINEA	2 AÑOS	Contrato Administrativo	UBICACIÓN FÍSICA:			Aeropuerto Internacional La Aurora	NOMBRE:	Q. 1,427.33	Q. 50,383.92
					AREA MTS 2	FINCA:	Bien inmueble urbano inscrito en el Regi				
					TIPO:	bodega	Estado de Guatemala				
					PROPIETARIO:	Estado de Guatemala					
18	TA-M-3-43, TA-M-3-44, B-3-38, B-3-39, B-3-40, ET-4-28	Aerolínea	2 años	Contrato Administrativo DS 16-2023	UBICACIÓN FÍSICA:			Aeropuerto Internacional La Aurora	NOMBRE:	Q. 4,798.08	Q. 287,884.80
					Área / mts2	FINCA:	Bien inmueble urbano inscrito en el				
					TIPO:	LOCAL	Registro General de la Propiedad de la				
					PROPIETARIO:	Estado de Guatemala					
19	TA-M-3-23, TA-M-3-24, B-3-24, B-3-24A	AEROLINEA	15 AÑOS	Ep. Número 2, de fecha 17/02/2023	UBICACIÓN FÍSICA:			Aeropuerto Internacional La Aurora	NOMBRE:	Q. 1,648.64	Q. 417,715.20
					AREA MTS 2	FINCA:	Bien inmueble urbano inscrito en el Regi				
					TIPO:	country y balanzas	Estado de Guatemala				
					PROPIETARIO:	Estado de Guatemala					

  
  
 ASESORIA JURIDICA  
 DGAC

# Parqueo


ID	Códigos	Parqueo	Duración	Fecha	UBICACIÓN FÍSICA:		NOMBRE:	VALOR
					Parqueos	7		
1	9, 44, 45, 54, 55, 79, 98	Parqueo	2 años	Contrato Administrativo DS 29-2017 de fecha 27/11/2017	Aeropuerto Internacional La Aurora		NIT:	Q 2,100.00
					7			
					Bien inmueble urbano inscrito en el Registro General de la Propiedad de la Zona Central, al número doscientos veintiséis (226), folio ciento cincuenta (150) de libro veinte (20) de Guatemala			
					LOCAL			
2	26, 27, 28, 29, 30, 31, 32	Parqueo	2 años	Contrato Administrativo DS 26-2017 de fecha 17/11/2017	Aeropuerto Internacional La Aurora		NIT:	Q 2,100.00
					7			
					Bien inmueble urbano inscrito en el Registro General de la Propiedad de la Zona Central, al número doscientos veintiséis (226), folio ciento cincuenta (150) de libro veinte (20) de Guatemala			
					LOCAL			
					Aeropuerto Internacional La Aurora		SHOP & SHOP	
					7			
					Bien inmueble urbano inscrito en el Registro General de la Propiedad de la Zona Central, al número doscientos veintiséis (226), folio ciento cincuenta (150) de libro veinte (20) de Guatemala			
					LOCAL			
					Estado de Guatemala			
					Aeropuerto Internacional La Aurora			
					7			
					Bien inmueble urbano inscrito en el Registro General de la Propiedad de la Zona Central, al número doscientos veintiséis (226), folio ciento cincuenta (150) de libro veinte (20) de Guatemala			
					LOCAL			
					Estado de Guatemala			

UNIDAD DE ASESORIA JURÍDICA  
DGAC

3	33, 34, 35, 36, 37, 46, 47, 48, 49, 50	Parqueo	2 años	Contrato Administrativo DS 27-2017 de fecha 17/11/2017	UBICACIÓN FÍSICA:		Aeropuerto Internacional La Aurora	NOMBRE:	LAATS, S.A.	Q 3,000.00	Q 72,000.00
					Parqueos	10					
					FINCA:	Bien inmueble urbano inscrito en el Registro General de la Propiedad de la Zona Central, al número doscientos veintiséis (226), folio ciento cincuenta y cinco (150) de libro veinte (20) de Guatemala LOCAL					
4	38	Parqueo	2 años	Contrato Administrativo DS 04-2018 de fecha 16/01/2018	UBICACIÓN FÍSICA:		Aeropuerto Internacional La Aurora	NOMBRE:	Mercedes Flor de María Camey Chin	Q 300.00	Q 7,200.00
					Parqueos	1					
					FINCA:	Bien inmueble urbano inscrito en el Registro General de la Propiedad de la Zona Central, al número doscientos veintiséis (226), folio ciento cincuenta y cinco (150) de libro veinte (20) de Guatemala LOCAL					
5	39	Parqueo	2 años	Contrato Administrativo DS 02-2018 de fecha 16/01/2018	UBICACIÓN FÍSICA:		Aeropuerto Internacional La Aurora	NOMBRE:	Basilio Camey Saravia	Q 300.00	Q 7,200.00
					Parqueos	1					
					FINCA:	Bien inmueble urbano inscrito en el Registro General de la Propiedad de la Zona Central, al número doscientos veintiséis (226), folio ciento cincuenta y cinco (150) de libro veinte (20) de Guatemala LOCAL					
					PROPIETARIO:		Estado de Guatemala				





6	40	Parqueo	2 años	Contrato Administrativo DS 03-2018 de fecha 16/01/2018	UBICACIÓN FÍSICA:		Aeropuerto Internacional La Aurora 1	NOMBRE:	Airdogs, S.A.	300.00 Q	7,200.00
					Parqueos						
					FINCA: TIPO:						
7	41, 42, 43	Parqueo	pendiente	pendiente	PROPIETARIO:		Estado de Guatemala Aeropuerto Internacional La Aurora 3	NOMBRE:	Aerollitoral, S.A.	Q	-
					UBICACIÓN FÍSICA:						
					FINCA: TIPO:						



8	51, 52, 53, 64, 69, 117, 118, 119, 165, 166, 167, 168, 169, 170, 171	Parqueo	2 años	Contrato Administrativo DS 24-2017 de fecha 17/11/2017	UBICACIÓN FÍSICA:		Aeropuerto Internacional La Aurora 15 Bien inmueble urbano inscrito en el Registro General de la Propiedad de la Zona Central, al número doscientos veintiséis (226), folio ciento cincuenta (150) de libro veinte (20) de Guatemala LOCAL	NOMBRE:  NIT:	American Airlines Inc.	Q 4,500.00 Q 108,000.00
					PROPIETARIO:	Estado de Guatemala				
9	56, 57	Parqueo	2 años	Contrato Administrativo DS 25-2017 de fecha 17/11/2017	UBICACIÓN FÍSICA:		Aeropuerto Internacional La Aurora 2 Bien inmueble urbano inscrito en el Registro General de la Propiedad de la Zona Central, al número doscientos veintiséis (226), folio ciento cincuenta (150) de libro veinte (20) de Guatemala LOCAL	NOMBRE:  NIT:	Sistema Operador de Protección de Equipaje de Guatemala, S.A.	Q 600.00 Q 14,400.00
					PROPIETARIO:	Estado de Guatemala				

UNION DE ASESORIA JURIDICA  
DIRECCION GENERAL DE ASISTENCIA CIVIL  
DGAC

10	61	Parqueo	2 años	Contrato Administrativo DS 06-2018 de fecha 16/01/2018	UBICACIÓN FÍSICA:		Aeropuerto Internacional La Aurora 1	NOMBRE:	Neil Williams Calderon Masfraid	Q 300.00	Q 7,200.00
					Parqueos	Bien inmueble urbano inscrito en el Registro General de la Propiedad de la Zona Central, al número doscientos veintiséis (226), folio ciento cincuenta (150) de libro veinte (20) de Guatemala LOCAL					
11	65	Parqueo	2 años	Contrato Administrativo DS 07-2018 de fecha 16/01/2018	PROPIETARIO:		Estado de Guatemala Aeropuerto Internacional La Aurora 1	NOMBRE:	Jose Israel Hernandez Godoy	Q 300.00	Q 7,200.00
					Parqueos	Bien inmueble urbano inscrito en el Registro General de la Propiedad de la Zona Central, al número doscientos veintiséis (226), folio ciento cincuenta (150) de libro veinte (20) de Guatemala LOCAL					
					PROPIETARIO:		Estado de Guatemala	NIT:			

12	68	Parqueo	2 años	Contrato Administrativo DS 14-2018 de fecha 15/03/2018	UBICACIÓN FÍSICA:		Aeropuerto Internacional La Aurora 1	NOMBRE:	Claudia Patricia de Léon Mazariegos	Q 300.00 Q	7,200.00
					Parqueos	Finca:					
13	70, 71, 72	Parqueo	2 años	Contrato Administrativo DS 09-2018 de fecha 16/03/2018	PROPIETARIO:		Estado de Guatemala Aeropuerto Internacional La Aurora 3	NOMBRE:	IBERIA, LINEAS AEREAS DE ESPAÑA, S.A.	Q 900.00 Q	21,600.00
					Parqueos	Finca:					



14	73	Parqueo	2 años	Contrato Administrativo DS 01-2018 de fecha 16/01/2018	UBICACIÓN FÍSICA: Parqueos FINCA: TIPO:	Aeropuerto Internacional La Aurora 1 Bien inmueble urbano inscrito en el Registro General de la Propiedad de la Zona Central, al número doscientos veintiséis (226), folio ciento cincuenta (150) de libro veinte (20) de Guatemala LOCAL	NOMBRE:  NIT:	Cafetero Barahona y Barahona  Q 300.00 Q	7,200.00
15	80, 81, 82, 83, 84, 85, 86, 87, 88, 89, 90, 91, 92, 93, 100, 101, 102, 103, 104, 105, 106, 107, 108, 109, 110, 111, 112, 113, 114, 115	Parqueo	2 años	Contrato Administrativo DS 28-2017 de fecha 27/11/2017	PROPIETARIO: UBICACIÓN FÍSICA: Parqueos FINCA: TIPO: PROPIETARIO:	Estado de Guatemala Aeropuerto Internacional La Aurora 30 Bien inmueble urbano inscrito en el Registro General de la Propiedad de la Zona Central, al número doscientos veintiséis (226), folio ciento cincuenta (150) de libro veinte (20) de Guatemala LOCAL	NOMBRE:  NIT:	TACA INTERNATIONAL AIRLINES, S.A.  Q 9,000.00 Q	216,000.00
16	94	Parqueo	2 años	Contrato Administrativo DS 05-2018 de fecha 16/01/2018	UBICACIÓN FÍSICA: Parqueos FINCA: TIPO: PROPIETARIO:	Estado de Guatemala Aeropuerto Internacional La Aurora 1 Bien inmueble urbano inscrito en el Registro General de la Propiedad de la Zona Central, al número doscientos veintiséis (226), folio ciento cincuenta (150) de libro veinte (20) de Guatemala LOCAL	NOMBRE:  NIT:	Jorge Tristán Melendreras Marroquín  Q 300.00 Q	7,200.00
17	STP-5	Parqueo	15 años	Ep-37 de fecha 06/11/2019	UBICACIÓN FÍSICA: area/m2 FINCA: TIPO: PROPIETARIO:	Estado de Guatemala Aeropuerto Internacional La Aurora 225.6 Bien inmueble urbano inscrito en el Registro General de la Propiedad de la Zona Central, al número doscientos veintiséis (226), folio ciento cincuenta (150) de libro veinte (20) de Guatemala LOCAL	NOMBRE:  NIT:	Guatemala Dispatch Service  Q 2,021.38 Q	363,848.40



# Taxistas

		UBICACIÓN FÍSICA:		Aeropuerto Internacional La Aurora		NOMBRE:		COOPERATIVA INTEGRAL DE TRANSPORTES LA UNIDAD, R.L.		Q. 15,578.39		Q. 934,703.40			
1	AET-1 a AET-88, AET-OF-1	Parqueo	5 años	Ep. 66, de fecha 27/08/2021	parqueos	88	NOMBRE:	COOPERATIVA INTEGRAL DE TRANSPORTES LA UNIDAD, R.L.	Q. 15,578.39	Q. 934,703.40	NIT:	5708575			
														FINCA:	Bien inmueble urbano inscrito en el Registro General de la Propiedad de la Zona Central, al número doscientos veintiséis (226), folio ciento cincuenta y seis (150) de libro veinte (20) de Guatemala
														TIPO:	parqueos
														PROPIETARIO:	Estado de Guatemala
2	PT-3-1, PT-3-2	Parqueo	2 años	DS-27-2023, de fecha 29/05/2023	parqueos	2	NOMBRE:	Asociación de taxis del Aeropuerto Internacional La Aurora	Q. 700.00	Q.	NIT:	35109610			
														FINCA:	Bien inmueble urbano inscrito en el Registro General de la Propiedad de la Zona Central, al número doscientos veintiséis (226), folio ciento cincuenta y seis (150) de libro veinte (20) de Guatemala
														TIPO:	LOCAL
														PROPIETARIO:	Estado de Guatemala




# Rentadoras

1	AS-1-2, EEGS-3-1, EEO-3-1, EEP-3-1, EEP-3-2, EEP-3-21, EEP-3-22, EEP-3-23, EEP-3-24, EEP-3-25	Area de Renta Autos	15 años	Ep. 10 de fecha 13/01/2015	UBICACIÓN FÍSICA: Aeropuerto Internacional La Aurora Área / mts2 6.34, 7.70, 18.00, 7 FINCA: Bien inmueble urbano inscrito en el Registro General de la Propiedad de la Zona Central, al número doscientos veintiséis (226), folio ciento cincuenta (150) de libro veinte (20) de Guatemala TIPO: LOCAL PROPIETARIO: Estado de Guatemala			NOMBRE: Interamerican de Guatemala, S.A.	Q	5,482.18	Q	986,760.60
					NIT:							
2	AS-1-4, EEO-3-5, EEP-3-28, EEP-3-29, EEP-3-38, EEP-3-39, EEP-3-40, EEP-3-41, EEP-3-42	Area de Renta Autos	15 años	Ep. 8 de fecha 13/01/2015	UBICACIÓN FÍSICA: Aeropuerto Internacional La Aurora Área / mts2 6.34, 18.00, 7 FINCA: Bien inmueble urbano inscrito en el Registro General de la Propiedad de la Zona Central, al número doscientos veintiséis (226), folio ciento cincuenta (150) de libro veinte (20) de Guatemala TIPO: LOCAL PROPIETARIO: Estado de Guatemala			NOMBRE: Actividades Turísticas, S.A.	Q	4,447.30	Q	800,513.28
					NIT:							



3	AS-1-8, EEO-3-4, EEP-3-26, EEP-3-27, EEP-3-33, EEP-3-34, EEP-3-35, EEP-3-36, EEP-3-37	Area de Renta Autos	15 años	Ep. 11 de fecha 13/01/2015	UBICACIÓN FÍSICA:			Aeropuerto Internacional La Aurora	NOMBRE: Renta Autos de Guatemala, S.A.	Q 4,447.30	Q 800,513.28
					Área / mts2						
					FINCA: Bien inmueble urbano inscrito en el Registro General de la Propiedad de la Zona Central, al número doscientos veintiséis (226), folio ciento cincuenta (150) de libro veinte (20) de Guatemala						
					TIPO: LOCAL						
PROPIETARIO: Estado de Guatemala			NIT:								
4	AS-1-10, EEO-3-6, EEP-3-30, EEP-3-31, EEP-3-32, EEP-3-43, EEP-3-46, EEP-3-47, EEP-3-48	Area de Renta Autos	15 años	Ep. 9 de fecha 13/01/2015	UBICACIÓN FÍSICA:			Aeropuerto Internacional La Aurora	NOMBRE: Alquileres de Automóviles Tabarini, S.A.	Q 4,408.32	Q 793,497.60
					Área / mts2						
					FINCA: Bien inmueble urbano inscrito en el Registro General de la Propiedad de la Zona Central, al número doscientos veintiséis (226), folio ciento cincuenta (150) de libro veinte (20) de Guatemala						
					TIPO: LOCAL						
PROPIETARIO: Estado de Guatemala			NIT:								



5	AS-1-5, EEO-3-2, EEP-3-3, EEP-3-4, EEP-3-16, EEP-3-17, EEP-3-18, EEP-3-19, EEP-3-20	Area de Renta Autos	15 años	Ep. 13 de fecha 13/01/2015	UBICACIÓN FÍSICA:			Aeropuerto Internacional La Aurora	NOMBRE: RENTAUTOS, S.A.	Q 4,359.94	784,788.48	
					Area / mts2							5.69, 18.00, 7
					FINCA:							Bien inmueble urbano inscrito en el Registro General de la Propiedad de la Zona Central, al número doscientos veintiséis (226), folio ciento cincuenta y cinco (150) de libro veinte (20) de Guatemala
					TIPO:							LOCAL
PROPIETARIO:			Estado de Guatemala									
6	AS-1-3, EEO-3-3, EEP-3-5, EEP-3-6, EEP-3-7, EEP-3-8, EEP-3-13, EEP-3-14, EEP-3-15	Area de Renta Autos	15 años	Ep. 12 de fecha 13/01/2015	UBICACIÓN FÍSICA:			Aeropuerto Internacional La Aurora	NOMBRE: RENTALSA, S.A.	Q 4,447.29	800,512.20	
					Area / mts2							6.34, 134.40, 168.00
					FINCA:							Bien inmueble urbano inscrito en el Registro General de la Propiedad de la Zona Central, al número doscientos veintiséis (226), folio ciento cincuenta y cinco (150) de libro veinte (20) de Guatemala
					TIPO:							LOCAL
PROPIETARIO:			Estado de Guatemala									



7	AS--1-6, AS-1-9	Area de Renta Autos	15 años	Ep. 9 de fecha 05/06/2014	UBICACIÓN FÍSICA:			Aeropuerto Internacional La Aurora	NOMBRE: Fuente de Autos, S.A.	Q 1,521.41	Q 273,853.44
					Área / mts2	FINCA:	TIPO:				
8	AS-1-1, AS-1-7	Area de Renta Autos	15 años	Ep. 11 de fecha 05/06/2014	UBICACIÓN FÍSICA:			Aeropuerto Internacional La Aurora	NOMBRE: Auto Continental, S.A.	Q 1,516.88	Q 273,038.40
					Área / mts2	FINCA:	TIPO:				



9	EEO-3-7, EEP-3-9, EEP-3-10, EEP-3-11, EEP-3-12, ET-1-27	Area de Renta Autos	10 Años	Ep. 36, de fecha 27/07/2020; Ep. 192, de fecha 8/12/2020	UBICACIÓN FÍSICA: Área / mts2 FINCA: TIPO: PROPIETARIO:	Aeropuerto Internacional La Aurora 94.67 m <sup>2</sup> Bien inmueble urbano inscrito en el Registro General de la Propiedad de la Zona Central, al número doscientos veintiseis (226), folio ciento cincuenta y cinco (150) de libro veinte (20) de Guatemala LOCAL Estado de Guatemala	Aeropuerto Internacional La Aurora 21.89m2, 21.89m2, 21.89m2, 18.00m2, 21.16m2, 21.16m2,	NOMBRE: Autos de Alquiler, S.A. NIT: 26250365	Q 3,796.16 Q.445,939.29	
					UBICACIÓN FÍSICA: Área / mts2					



*[Handwritten signature in blue ink]*

10	AS-1-11	Area de Renta Autos	5 años	Ep. 141 de fecha 27/11/2019	UBICACIÓN FÍSICA:		Aeropuerto Internacional La Aurora 4.5	Marta Jose Garcia Soto	NOMBRE:	Q 756.00	90,720.00
					Área / mts2	FINCA:					
					TIPO:		LOCAL	NIT:			
					PROPIETARIO:		Estado de Guatemala	NOMBRE:			
11	AS-1-12	Area de Renta Autos	5 años	Ep. 16 de fecha 29/11/2019	UBICACIÓN FÍSICA:		Aeropuerto Internacional La Aurora 4.5	Hipnotik, S.A.	NOMBRE:	Q 756.00	45,360.00
					Área / mts2	FINCA:					
					TIPO:		LOCAL	NIT:			
					PROPIETARIO:		Estado de Guatemala	NOMBRE:			





12	AS-1-13	Area de Renta Autos	5 años	Ep. 9 de fecha 29/11/2019	UBICACIÓN FÍSICA:			Aeropuerto Internacional La Aurora	NOMBRE:	Discovery Fox Rent a Car	Q 579.60	Q 34,776.00
					Área / mts2	3.45						
					FINCA:	Registro General de la Propiedad de la Zona Central, al número doscientos veintiséis (226), folio ciento cincuenta y cinco (150) de libro veinte (20) de Guatemala						
							LOCAL					
		PROPIETARIO:	Estado de Guatemala									
13	AS-1-15	Area de Renta Autos	15 años	Ep. 14, de fecha 15/06/2022	UBICACIÓN FÍSICA:			Aeropuerto Internacional La Aurora	NOMBRE:	UNIVERSAL RENTA AUTOS AEROPUERTO, S.A	Q.838.56	Q. 167,068.80
					área/m2	6.24m <sup>2</sup>						
					FINCA:	Bien inmueble urbano inscrito en el Registro General de la Propiedad de la Zona Central, al número doscientos veintiséis (226), folio ciento cincuenta y cinco (150) de libro veinte (20) de Guatemala						
							LOCAL					
		PROPIETARIO:	Estado de Guatemala									
14	ET-1-12	Area de Renta Autos	5 años	Ep. 4 de fecha 26/01/2021	UBICACIÓN FÍSICA:			Aeropuerto Internacional La Aurora	NOMBRE:	Easy Car Rental	Q 2,556.29	Q 153,377.40
					Área / mts2	3.17						
					FINCA:	Bien inmueble urbano inscrito en el Registro General de la Propiedad de la Zona Central, al número doscientos veintiséis (226), folio ciento cincuenta y cinco (150) de libro veinte (20) de Guatemala						
							LOCAL					
		PROPIETARIO:	Estado de Guatemala									



15	EEO-3-9, EEP-3-53, EEP-3-54	Area de Renta Autos	15 años	Ep. 44 de fecha 06/07/2023	UBICACIÓN FÍSICA:		Aeropuerto Internacional La Aurora 18.00, 18.00, 18.00	NOMBRE:	Rentas Corporativas, S.A.	Q. 2755.00	Q. 512,064.00
					Área / mts2						
					FINCA:						
					TIPO:						
					PROPIETARIO:						
Estado de Guatemala											
NIT:		36735310									

## PUBLICIDAD

1	PUBLICIDAD	14.5 AÑOS	Ep. 13 de fecha 28/08/2020 y modificación Ep. 24 de fecha 10/11/2020	UBICACIÓN FÍSICA:		Aeropuerto Internacional La Aurora 315	NOMBRE:	LUBRICA, S.A.	Q. 79,788.80	Q. 13,883,251.20
				Área / mts2						
				FINCA:						
				TIPO:						
				PROPIETARIO:						
Estado de Guatemala										
NIT:										



2	Publicidad	PUBLICIDAD	10 años	Ep. 85 de fecha 29/12/2007	UBICACIÓN FÍSICA:		Aeropuerto Internacional La Aurora *** Bien inmueble urbano inscrito en el Registro General de la Propiedad de la Zona Central, al número doscientos veintiséis (226), folio ciento cincuenta y cinco (150) de libro veinte (20) de Guatemala LOCAL Estado de Guatemala	NOMBRE: NIT:	Media Airport System, S.A.	\$ 17,236.00 \$	2,068,320.00
					Área / mts2	FINCA: TIPO: PROPIETARIO:					
<b>AERÓDROMO DE PUERTO BARRIOS</b>											
1	PB-OF-3	OFICINA	2 AÑOS	Contrato Administrativo DS 32-2022 de fecha 09/11/2022	UBICACIÓN FÍSICA:		Aeródromo de Puerto Barrios 6 Bien inmueble urbano inscrito en el Registro General de la Propiedad de la Zona Central, al número doscientos veintiséis (226), folio ciento cincuenta y cinco (150) de libro veinte (20) de Guatemala LOCAL Estado de Guatemala	NOMBRE: NIT:	AERODROMO DE PUERTO BARRIOS S.A. 37759671	Q. 483.84	Q. 14,961.12
					Área / mts2	FINCA: TIPO: PROPIETARIO:					

